

Приложение к распоряжению Росавтодора

от 01.04.2020 года № 1210-р

Внесение изменений в документацию по планировке территории объекта

**«Строительство и реконструкция автомобильной дороги
М-8 «Холмогоры» от Москвы через Ярославль, Вологду до
Архангельска. Реконструкция автомобильной дороги
М-8 «Холмогоры» Москва - Ярославль - Вологда - Архангельск,
подъезд к городу Северодвинск на участке км 0+700 - км 13+000,
Архангельская область»,**

**утвержденную распоряжением Федерального дорожного агентства
от 06.12.2018 №4345-р**

Документация по планировке территории

Проект межевания территории

Материалы по обоснованию

Том 4

Книга 6

2020



ООО Компания «ЛЕОН»

Заказчик ФКУ Упрдор «Холмогоры»

**«Строительство и реконструкция автомобильной дороги
М-8 «Холмогоры» от Москвы через Ярославль, Вологду до
Архангельска. Реконструкция автомобильной дороги
М-8 «Холмогоры» Москва - Ярославль - Вологда - Архангельск,
подъезд к городу Северодвинск на участке км 0+700 - км 13+000,
Архангельская область»**

Документация по планировке территории

Проект межевания территории

Материалы по обоснованию

Том 4

Книга 6



ООО Компания «ЛЕОН»

Заказчик ФКУ Упрдор «Холмогоры»

**«Строительство и реконструкция автомобильной дороги
М-8 «Холмогоры» от Москвы через Ярославль, Вологду до
Архангельска. Реконструкция автомобильной дороги
М-8 «Холмогоры» Москва - Ярославль - Вологда - Архангельск,
подъезд к городу Северодвинск на участке км 0+700 - км 13+000,
Архангельская область»**

Документация по планировке территории

Проект межевания территории

Материалы по обоснованию

Том 4



Книга 6

Директор



Е.Л. Кудрявцева

Наименование			Страница
Содержание			2
Состав документации			4
Выписка из Единого государственного реестра недвижимости об объекте недвижимости			
1	29:16:201004:684	Выписка из Единого государственного реестра недвижимости об объекте недвижимости № 99/2019/287785610 от 04.02.2019	6
2	29:16:201004:642	Выписка из Единого государственного реестра недвижимости об объекте недвижимости № 99/2019/287785919 от 04.02.2019	13
3	29:16:201001:480	Выписка из Единого государственного реестра недвижимости об объекте недвижимости № 99/2020/311327620 от 04.02.2020	169
4	29:16:201001:478	Выписка из Единого государственного реестра недвижимости об объекте недвижимости № 99/2019/285270710 от 04.12.2019	175
5	29:16:201001:477	Выписка из Единого государственного реестра недвижимости об объекте недвижимости № 99/2019/285277206 от 04.12.2019	181
6	29:22:090110:44	Выписка из Единого государственного реестра недвижимости об объекте недвижимости № 99/2020/311298496 от 04.02.2020	187
7	29:22:000000:4103	Выписка из Единого государственного реестра недвижимости об объекте недвижимости № 99/2020/311298649 от 04.02.2020	191
8	29:22:000000:3974	Выписка из Единого государственного реестра недвижимости об объекте недвижимости № 99/2020/311298784 от 04.02.2020	195
9	29:22:000000:4164	Выписка из Единого государственного реестра недвижимости об объекте недвижимости № 99/2020/311299181 от 04.02.2020	199
10	29:22:000000:3973	Выписка из Единого государственного реестра недвижимости об объекте недвижимости № 99/2020/311299705 от 04.02.2020	203
11	29:22:000000:3972	Выписка из Единого государственного реестра недвижимости об объекте недвижимости № 99/2020/311298288 от 04.02.2020	207
12	29:22:090501:610	Выписка из Единого государственного реестра недвижимости об объекте недвижимости № 99/2020/311300000 от 04.02.2020	210
13	29:22:090501:611	Выписка из Единого государственного реестра недвижимости об объекте недвижимости № 99/2020/311300150 от 04.02.2020	212
14	29:22:090501:612	Выписка из Единого государственного реестра недвижимости об объекте недвижимости № 99/2020/311312687 от 04.02.2020	214
15	29:22:090501:613	Выписка из Единого государственного реестра недвижимости об объекте недвижимости № 99/2020/311312911 от 04.02.2020	216



Взам. инв. №	Подпись и дата	ПМТ МО						Стадия	Лист	Листов
		Изм.	Кол.у	Лист	№ док	Подпись	Дата			
		Разработал		Кукина Е.Н.		02.2020	Содержание Том 4 Книга 6	П	1	2
		Проверил		Смирнова Т.А.		02.2020				
Инв. № ориг.							ООО Компания «ЛЕОН»			

16	29:22:090501:802	Выписка из Единого государственного реестра недвижимости об объекте недвижимости № 99/2020/311300292 от 04.02.2020	218		
17	29:16:200301:176	Выписка из Единого государственного реестра недвижимости об объекте недвижимости № 99/2020/311300444 от 04.02.2020	221		
18	29:16:200301:149	Выписка из Единого государственного реестра недвижимости об объекте недвижимости № 99/2020/311300800 от 04.02.2020	149		
19	29:16:200301:174	Выписка из Единого государственного реестра недвижимости об объекте недвижимости № 99/2020/311302777 от 04.02.2020	230		
20	29:16:200301:175	Выписка из Единого государственного реестра недвижимости об объекте недвижимости № 99/2020/311303506 от 04.02.2020	236		
21	29:16:200301:133	Выписка из Единого государственного реестра недвижимости об объекте недвижимости № 99/2020/311303628 от 04.02.2020	242		
22	29:16:000000:1842	Выписка из Единого государственного реестра недвижимости об объекте недвижимости № 99/2020/311303793 от 04.02.2020	245		
23	29:16:000000:5098	Выписка из Единого государственного реестра недвижимости об объекте недвижимости № 99/2020/311304335 от 04.02.2020	248		
24	29:16:000000:5085	Выписка из Единого государственного реестра недвижимости об объекте недвижимости № 99/2020/311304526 от 04.02.2020	257		
25	29:16:200301:194	Выписка из Единого государственного реестра недвижимости об объекте недвижимости № 99/2020/311310685 от 04.02.2020	263		
26	29:16:201901:120	Выписка из Единого государственного реестра недвижимости об объекте недвижимости № 99/2020/311311057 от 04.02.2020	269		
27	29:16:201201:45	Выписка из Единого государственного реестра недвижимости об объекте недвижимости № 99/2020/311311307 от 04.02.2020	274		
28	29:16:000000:482	Выписка из Единого государственного реестра недвижимости об объекте недвижимости № 99/2020/311311927 от 04.02.2020	280		
29	29:16:000000:2770	Выписка из Единого государственного реестра недвижимости об объекте недвижимости № 99/2020/311311312049 от 04.02.2020	283		
30	29:16:000000:360	Выписка из Единого государственного реестра недвижимости об объекте недвижимости № 99/2020/311312260 от 04.02.2020	286		
31	29:16:000000:364	Выписка из Единого государственного реестра недвижимости об объекте недвижимости № 99/2020/311312528 от 04.02.2020	289		
32	29:16:201004:839	Выписка из Единого государственного реестра недвижимости об объекте недвижимости № 99/2020/311323496 от 04.02.2020	292		
ПМТ МО					
Лист					
2					
Изм.	Кол.уч.	Лист	№ док	Подпись	Дата

Изм.	Кол.уч.	Лист	№ док	Подпись	Дата
Взам. инв. №					
Подпись и дата					
Инд. № ориг.					

Обозначение	Наименование
ППТ ОЧ	Том 1 Проект планировки территории. Основная (утверждаемая) часть
	Содержание
	Состав документации
	Положение о размещении линейного объекта
	Приложения
	Чертеж красных линий
	Приложение 1 к чертежу красных линий Перечень координат характерных точек красных линий
	Чертеж границ зон планируемого размещения линейного объекта, объединенный с чертежом границ зон планируемого размещения линейных объектов, подлежащих переносу (переустройству) из зоны планируемого размещения линейного объекта
	Приложение 1 Перечень координат характерных точек границ зоны планируемого размещения линейного объекта
	Приложение 2 Перечень координат характерных точек границ зон планируемого размещения линейных объектов, подлежащих переносу (переустройству) из зоны планируемого размещения линейного объекта
	Приложение 3 Перечень координат характерных точек проектных границ публичных сервитутов, устанавливаемых в целях прокладки, переноса (переустройства) и эксплуатации инженерных коммуникаций
	Приложение 4 Перечень координат характерных точек границ придорожных полос, подлежащих установлению
ППТ МО	Том 2 Проект планировки территории. Материалы по обоснованию
	Содержание
	Состав документации
	Пояснительная записка
	Приложения
	Схема расположения элементов планировочной структуры
	Схема использования территории в период подготовки проекта планировки территории
	Схема организации улично-дорожной сети и движения транспорта
	Схема вертикальной планировки территории, инженерной подготовки и инженерной защиты территории, объединенная со схемой конструктивных и планировочных решений
	Типовые поперечные профили
	Схема границ зон с особыми условиями использования территорий, Схема границ территории, объединенная подверженных риску возникновения чрезвычайных ситуаций природного и техногенного характера
ПМТ ОЧ	Том 3 Проект межевания территории. Основная (утверждаемая) часть
	Содержание
	Состав документации
	Текстовая часть
	Приложение 1 Перечень земельных участков, которые полностью или частично расположены в границах планируемого размещения объекта

Взам. инв. №
Подпись и дата
Инв. № ориг.

СД					
Изм.	Кол.у	Лист	№ док	Подпись	Дата
Разработал		Кукина Е.Н.			02.2020
Проверил		Смирнова Т.А.			02.2020

Состав документации по планировке территории	Стадия	Лист	Листов
	П	1	2
ООО Компания «ЛЕОН»			

	Приложение 1.1 Перечень земельных участков, которые полностью или частично расположены в границах резервируемых земель в целях реализации проекта
	Приложение 1.2 Перечень земельных участков, которые полностью или частично расположены в границах зоны планируемого размещения объекта федерального значения, и планируемых к резервированию и дальнейшему изъятию в целях реализации проекта
	Приложение 2 Перечень объектов капитального строительства, которые расположены в границах зоны планируемого размещения объекта федерального значения, и планируемых к дальнейшему изъятию в целях реализации проекта
	Приложение 3 Перечень координат характерных точек границ земельных участков, расположенных в границах зоны планируемого размещения объекта
	Приложение 4 Перечень образуемых земельных участков / частей земельных участков, предназначенных для размещения инженерных коммуникаций, переустраиваемых в связи с размещением линейного объекта (переустройство линий электропередач), в том числе в отношении которых планируется установление сервитута
	Приложение 5 Перечень координат характерных точек образуемых земельных участков / частей земельных участков, предназначенных для размещения инженерных коммуникаций, переустраиваемых в связи с размещением линейного объекта (переустройство линий электропередач), в том числе в отношении которых планируется установление сервитута
	Приложение 6 Перечень координат характерных точек границ зон планируемого размещения линейных объектов, подлежащих переносу (переустройству) из зоны планируемого размещения линейного объекта
	Приложение 7 Перечень координат характерных точек проектных границ публичных сервитутов, устанавливаемых в целях прокладки, переноса (переустройства) и эксплуатации инженерных коммуникаций
	Приложение 8 Перечень координат характерных точек проектных границ публичных сервитутов, устанавливаемых в целях эксплуатации инженерных коммуникаций
	Приложение 9 Сведения о границах территории, в отношении которой утвержден проект межевания
	Приложение 10 Перечень координат характерных точек границ придорожных полос, подлежащих установлению
	Чертеж межевания территории
	Приложения
ПМТ МО	Том 4 Проект межевания территории. Материалы по обоснованию
	Содержание
	Состав документации
	Чертеж межевания территории (материалы по обоснованию)
	Выписки из Единого государственного реестра недвижимости
СРЗ	Том 5 Схема резервирования земель
	Содержание
	Состав документации
	Схема резервирования земель
	Перечень земельных участков, которые полностью или частично расположены в границах резервируемых земель в целях реализации проекта
СПЗУ	Том 6 Схема планировочной организации земельных участков
	Содержание
	Состав документации
	Схема планировочной организации земельных участков
	Перечень координат характерных точек красных линий
	Перечень земельных участков, которые полностью или частично расположены в границах планируемого размещения объекта
	Перечень координат характерных точек границ земельных участков, расположенных в границах зоны планируемого размещения объекта
Изм.	
Кол.уч.	
Лист	
№ док	
Подпись	
Дата	
СД	
Лист	
2	

Выписка из Единого государственного реестра недвижимости об объекте недвижимости
Сведения о характеристиках объекта недвижимости

На основании запроса от 03.12.2019 г., поступившего на рассмотрение 04.12.2019 г., сообщаем, что согласно записям Единого государственного реестра недвижимости:

Земельный участок	
(вид объекта недвижимости)	
Лист № ____ Раздела 1	Всего листов раздела 1: ____
Всего листов выписки: ____	
04.12.2019 № 99/2019/287785610	
Кадастровый номер: 29:16:201004:684	

Номер кадастрового квартала:	29:16:201004
Дата присвоения кадастрового номера:	07.10.2015
Ранее присвоенный государственный учетный номер:	данные отсутствуют
Адрес:	Архангельская область, Приморский район, МО "Заостровское", в районе деревни Борисовская
Площадь:	8119 +/- 788 кв. м
Кадастровая стоимость, руб.:	974.28
Кадастровые номера расположенных в пределах земельного участка объектов недвижимости:	данные отсутствуют
Кадастровые номера объектов недвижимости, из которых образован объект недвижимости:	29:16:202301:45
Кадастровые номера образованных объектов недвижимости:	данные отсутствуют
Сведения о включении объекта недвижимости в состав предприятия как имущественного комплекса:	

Государственный регистратор	ФГИС ЕГРН
полное наименование должности	инициалы, фамилия
	подпись
	М.П.

Выписка из Единого государственного реестра недвижимости об объекте недвижимости
Сведения о характеристиках объекта недвижимости

Земельный участок		
(вид объекта недвижимости)		
Лист № ____ Раздела 1	Всего листов раздела 1: ____	Всего листов выписки: ____
04.12.2019 № 99/2019/287785610		
Кадастровый номер:		29:16:201004:684

Категория земель:	Земли сельскохозяйственного назначения
Виды разрешенного использования:	Для сельскохозяйственного производства
Сведения о кадастровом инженере:	Гафаров Сергей Витальевич №29-10-5
Сведения о лесах, водных объектах и об иных природных объектах, расположенных в пределах земельного участка:	данные отсутствуют
Сведения о том, что земельный участок полностью или частично расположен в границах зоны с особыми условиями использования территории или территории объекта культурного наследия	данные отсутствуют
Сведения о том, что земельный участок расположен в границах особой экономической зоны, территории опережающего социально-экономического развития, зоны территориального развития в Российской Федерации, игорной зоны:	данные отсутствуют
Сведения о том, что земельный участок расположен в границах особо охраняемой природной территории, охотничьих угодий, лесничеств, лесопарков:	данные отсутствуют
Сведения о результатах проведения государственного земельного надзора:	данные отсутствуют
Сведения о расположении земельного участка в границах территории, в отношении которой утвержден проект межевания территории:	данные отсутствуют

Государственный регистратор	ФГИС ЕГРН
полное наименование должности	инициалы, фамилия

М.П.

Сведения о характеристиках объекта недвижимости

Земельный участок		
(вид объекта недвижимости)		
Лист № ____	Раздела 1	Всего листов раздела 1: ____
04.12.2019 № 99/2019/287785610		Всего листов выписки: ____
Кадастровый номер:		29:16:201004:684

Условный номер земельного участка:	данные отсутствуют
Сведения о принятии акта и (или) заключении договора, предусматривающих предоставление в соответствии с земельным законодательством исполнителем органом государственной власти или органом местного самоуправления находящегося в государственной или муниципальной собственности земельного участка для строительства наемного дома социального использования или наемного дома коммерческого использования:	данные отсутствуют
Сведения о том, что земельный участок или земельные участки образованы на основании решения об изъятии земельного участка и (или) расположенного на нем объекта недвижимости для государственных или муниципальных нужд:	данные отсутствуют
Сведения о том, что земельный участок образован из земель или земельного участка, государственная собственность на которые не разграничена:	данные отсутствуют
Сведения о наличии земельного спора о местоположении границ земельных участков:	данные отсутствуют
Статус записи об объекте недвижимости:	Сведения об объекте недвижимости имеют статус "актуальные"
Особые отметки:	Для данного земельного участка обеспечен доступ посредством земельного участка (земельных участков) с кадастровым номером (кадастровыми номерами) земли общего пользования. Сведения о видах разрешенного использования имеют статус «Актуальные незасвидетельствованные». Право (ограничение права, обременение объекта недвижимости) зарегистрировано на данный объект недвижимости с видами разрешенного использования отсутствуют. Сведения необходимые для заполнения раздела 4 отсутствуют.
Получатель выписки:	Рознер Лидия Юрьевна

Государственный регистратор	ФГИС ЕГРН
полное наименование должности	подпись
	инициалы, фамилия

М.П.

Выписка из Единого государственного реестра недвижимости об объекте недвижимости
Сведения о зарегистрированных правах


Земельный участок		
(вид объекта недвижимости)		
Лист № ____ Раздела 2	Всего листов раздела 2: ____	Всего листов выписки: ____
04.12.2019 № 99/2019/287785610		
Кадастровый номер: 29:16:201004:684		
1. Правообладатель (правообладатели):	1.1. Гафарова Татьяна Михайловна	
2. Вид, номер и дата государственной регистрации права:	2.1. Собственность, № 29-29/006-29/001/126/2015-365/1 от 19.10.2015	
3. Ограничение прав и обременение объекта недвижимости:	не зарегистрировано	
4. Договоры участия в долевом строительстве:	данные отсутствуют	
5. Заявленные в судебном порядке права требования:	данные отсутствуют	
6. Сведения о возражении в отношении зарегистрированного права:	данные отсутствуют	
7. Сведения о наличии решения об изъятии объекта недвижимости для государственных и муниципальных нужд:	данные отсутствуют	
8. Сведения о невозможности государственной регистрации без личного участия правообладателя или его законного представителя:		
9. Правопритязания и сведения о наличии поступивших, но не рассмотренных заявлений о проведении государственной регистрации права (перехода, прекращения права), ограничения права или обременения объекта недвижимости, сделки в отношении объекта недвижимости:	данные отсутствуют	
10. Сведения об осуществлении государственной регистрации сделки, права, ограничения права без необходимого в силу закона согласия третьего лица, органа:	данные отсутствуют	
11. Сведения о невозможности государственной регистрации перехода, прекращения, ограничения права на земельный участок из земель сельскохозяйственного назначения:		

Государственный регистратор	ФГИС ЕГРН
полное наименование должности	подпись
	инициалы, фамилия

М.П.

Выписка из Единого государственного реестра недвижимости об объекте недвижимости
Описание местоположения земельного участка

Земельный участок		
(вид объекта недвижимости)		
Лист № ___ Раздела 3	Всего листов раздела 3 : ___	Всего листов выписки: ___
04.12.2019 № 99/2019/287785610		
Кадастровый номер:		29:16:201004:684

План (чертеж, схема) земельного участка 	Условные обозначения:
Масштаб 1 : данные отсутствуют	

Государственный регистратор	ФГИС ЕГРН
полное наименование должности	инициалы, фамилия

М.П.

Выписка из Единого государственного реестра недвижимости об объекте недвижимости
Описание местоположения земельного участка

Земельный участок	
(вид объекта недвижимости)	
Лист № <u> </u> Раздела 3.1	Всего листов раздела 3.1 : <u> </u>
Всего листов выписки: <u> </u>	
04.12.2019 № 99/2019/287785610	
Кадастровый номер: 29:16:201004:684	

Описание местоположения границ земельного участка				Сведения об адресах правообладателей смежных земельных участков
Номер п/п	Номер точки	Дирекционный угол	Горизонтальное проложение, м	
	начальная			
1	2	4	5	7
1	1	данные отсутствуют	данные отсутствуют	данные отсутствуют
2	2	данные отсутствуют	данные отсутствуют	данные отсутствуют
3	3	данные отсутствуют	данные отсутствуют	данные отсутствуют
4	4	данные отсутствуют	данные отсутствуют	данные отсутствуют

Государственный регистратор	ФГИС ЕГРН
полное наименование должности	подпись
	инициалы, фамилия

М.П.

Выписка из Единого государственного реестра недвижимости об объекте недвижимости
Описание местоположения земельного участка

Земельный участок		
(вид объекта недвижимости)		
Лист № ____ Раздела 3.2	Всего листов раздела 3.2 : ____	Всего листов выписки: ____
04.12.2019 № 99/2019/287785610		
Кадастровый номер:		29:16:201004:684

Сведения о характерных точках границы земельного участка			
Система координат			
Зона №			
Номер точки	Координаты		Средняя квадратическая погрешность определения координат характерных точек границ земельного участка, м
	X	Y	
1	2	3	5
1	648177.22	2517206.02	2.5
2	648177.19	2517226.59	2.5
3	647778.89	2517231.27	2.5
4	647779.75	2517211.02	2.5

Государственный регистратор	ФГИС ЕГРН
полное наименование должности	инициалы, фамилия

М.П.

Выписка из Единого государственного реестра недвижимости об объекте недвижимости
Сведения о характеристиках объекта недвижимости

На основании запроса от 03.12.2019 г., поступившего на рассмотрение 04.12.2019 г., сообщаем, что согласно записям Единого государственного реестра недвижимости:

Земельный участок

(вид объекта недвижимости)

Лист № ____	Раздела 1	Всего листов раздела 1: ____	Всего разделов: ____	Всего листов выписки: ____
04.12.2019 № 99/2019/287785919				
Кадастровый номер:			29:16:201004:642	

Номер кадастрового квартала:	29:16:201004
Дата присвоения кадастрового номера:	08.12.2014
Ранее присвоенный государственный учетный номер:	данные отсутствуют
Адрес:	Архангельская область, Приморский район, муниципальное образование "Заостровское"
Площадь:	486592 +/- 6104 кв. м
Кадастровая стоимость, руб.:	58391.04
Кадастровые номера расположенных в пределах земельного участка объектов недвижимости:	данные отсутствуют
Кадастровые номера объектов недвижимости, из которых образован объект недвижимости:	29:16:201004:262
Кадастровые номера образованных объектов недвижимости:	29:16:201004:680, 29:16:201004:677, 29:16:201004:673, 29:16:201004:676, 29:16:201004:678, 29:16:201004:675, 29:16:201004:674, 29:16:201004:679
Сведения о включении объекта недвижимости в состав предприятия как имущественного комплекса:	

Государственный регистратор	ФГИС ЕГРН
полное наименование должности	подпись
	инициалы, фамилия

М.П.

Выписка из Единого государственного реестра недвижимости об объекте недвижимости
Сведения о характеристиках объекта недвижимости

Земельный участок		
(вид объекта недвижимости)		
Лист № ____ Раздела 1	Всего листов раздела 1: ____	Всего листов выписки: ____
04.12.2019 № 99/2019/287785919		
Кадастровый номер:		29:16:201004:642

Категория земель:	Земли сельскохозяйственного назначения
Виды разрешенного использования:	Для сельскохозяйственного использования
Сведения о кадастровом инженере:	Главинский Алексей Чеславович №29-12-107, ООО "КоНГ"
Сведения о лесах, водных объектах и об иных природных объектах, расположенных в пределах земельного участка:	данные отсутствуют
Сведения о том, что земельный участок полностью или частично расположен в границах зоны с особыми условиями использования территории или территории объекта культурного наследия	данные отсутствуют
Сведения о том, что земельный участок расположен в границах особой экономической зоны, территории опережающего социально-экономического развития, зоны территориального развития в Российской Федерации, игорной зоны:	данные отсутствуют
Сведения о том, что земельный участок расположен в границах особо охраняемой природной территории, охотничьих угодий, лесничеств, лесопарков:	данные отсутствуют
Сведения о результатах проведения государственного земельного надзора:	данные отсутствуют
Сведения о расположении земельного участка в границах территории, в отношении которой утвержден проект межевания территории:	данные отсутствуют

Государственный регистратор	ФГИС ЕГРН
полное наименование должности	инициалы, фамилия

М.П.

Выписка из Единого государственного реестра недвижимости об объекте недвижимости
Сведения о характеристиках объекта недвижимости

Земельный участок		
(вид объекта недвижимости)		
Лист № ____	Раздела 1	Всего листов раздела 1: ____
04.12.2019 № 99/2019/287785919		Всего листов выписки: ____
Кадастровый номер:		29:16:201004:642

Условный номер земельного участка:	данные отсутствуют
Сведения о принятии акта и (или) заключении договора, предусматривающих предоставление в соответствии с земельным законодательством исполнителем органом государственной власти или органом местного самоуправления находящегося в государственной или муниципальной собственности земельного участка для строительства наемного дома социального использования или наемного дома коммерческого использования:	данные отсутствуют
Сведения о том, что земельный участок или земельные участки образованы на основании решения об изъятии земельного участка и (или) расположенного на нем объекта недвижимости для государственных или муниципальных нужд:	данные отсутствуют
Сведения о том, что земельный участок образован из земель или земельного участка, государственная собственность на которые не разграничена:	данные отсутствуют
Сведения о наличии земельного спора о местоположении границ земельных участков:	данные отсутствуют
Статус записи об объекте недвижимости:	Сведения об объекте недвижимости имеют статус "актуальные"
Особые отметки:	Граница земельного участка состоит из 41 контуров. Из объекта недвижимости образованы объекты недвижимости с кадастровыми номерами: 29:16:201004:680, 29:16:201004:679, 29:16:201004:678, 29:16:201004:677, 29:16:201004:676, 29:16:201004:675, 29:16:201004:674, 29:16:201004:673, сведения о которых носят временный характер.
Получатель выписки:	Рознер Лидия Юрьевна

Государственный регистратор	ФГИС ЕГРН
полное наименование должности	инициалы, фамилия

М.П.

Выписка из Единого государственного реестра недвижимости об объекте недвижимости
Сведения о зарегистрированных правах

Земельный участок		(вид объекта недвижимости)	
Лист № ____	Раздела 2	Всего листов раздела 2: ____	Всего листов выписки: ____
04.12.2019 № 99/2019/287785919		29:16:201004:642	
Кадастровый номер:			
1.	Правообладатель (правообладатели):	Общество с ограниченной ответственностью "Поморье", ИНН: 2921126057	
2.	Вид, номер и дата государственной регистрации права:	2.1. Собственность, № 29-29/001-29/001/036/2015-463/1 от 23.03.2015	
3.	Ограничение прав и обременение объекта недвижимости:	не зарегистрировано	
4.	Договоры участия в долевом строительстве:	данные отсутствуют	
5.	Заявленные в судебном порядке права требования:	данные отсутствуют	
6.	Сведения о возражении в отношении зарегистрированного права:	данные отсутствуют	
7.	Сведения о наличии решения об изъятии объекта недвижимости для государственных и муниципальных нужд:	данные отсутствуют	
8.	Сведения о невозможности государственной регистрации без личного участия правообладателя или его законного представителя:		
9.	Правопритязания и сведения о наличии поступивших, но не рассмотренных заявлений о проведении государственной регистрации права (перехода, прекращения права), ограничения права или обременения объекта недвижимости, сделки в отношении объекта недвижимости:	данные отсутствуют	
10.	Сведения об осуществлении государственной регистрации сделки, права, ограничения права без необходимого в силу закона согласия третьего лица, органа:	данные отсутствуют	
11.	Сведения о невозможности государственной регистрации перехода, прекращения, ограничения права на земельный участок из земель сельскохозяйственного назначения:		
Государственный регистратор		ФГИС ЕГРН	
полное наименование должности		подпись	
		инициалы, фамилия	

М.П.

Выписка из Единого государственного реестра недвижимости об объекте недвижимости
Описание местоположения земельного участка

Земельный участок	
(вид объекта недвижимости)	
Лист № <u> </u> Раздела <u>3</u>	Всего листов раздела <u>3</u> : <u> </u>
Всего листов выписки: <u> </u>	
04.12.2019 № 99/2019/287785919	
Кадастровый номер: 29:16:201004:642	

План (чертеж, схема) земельного участка	


Масштаб 1 : данные отсутствуют	Условные обозначения:
--------------------------------	-----------------------

Государственный регистратор	ФГИС ЕГРН
полное наименование должности	инициалы, фамилия

М.П.

Выписка из Единого государственного реестра недвижимости об объекте недвижимости
Описание местоположения земельного участка

Земельный участок		
(вид объекта недвижимости)		
Лист № <u> </u> Раздела 3	Всего листов раздела 3 : <u> </u>	Всего листов выписки: <u> </u>
04.12.2019 № 99/2019/287785919		
Кадастровый номер:		29:16:201004:642


План (чертеж, схема) земельного участка	
	
Масштаб 1: данные отсутствуют	Условные обозначения:

Государственный регистратор	ФГИС ЕГРН
полное наименование должности	инициалы, фамилия

М.П.

Выписка из Единого государственного реестра недвижимости об объекте недвижимости
Описание местоположения земельного участка

Земельный участок		
(вид объекта недвижимости)		
Лист № <u> </u> Раздела 3	Всего листов раздела 3 : <u> </u>	Всего листов выписки: <u> </u>
04.12.2019 № 99/2019/287785919		
Кадастровый номер:		29:16:201004:642


План (чертеж, схема) земельного участка	
	
Масштаб 1: данные отсутствуют	Условные обозначения:

Государственный регистратор	ФГИС ЕГРН
полное наименование должности	инициалы, фамилия

М.П.

Выписка из Единого государственного реестра недвижимости об объекте недвижимости
Описание местоположения земельного участка

Земельный участок		
(вид объекта недвижимости)		
Лист № <u> </u> Раздела 3	Всего листов раздела 3 : <u> </u>	Всего листов выписки: <u> </u>
04.12.2019 № 99/2019/287785919		
Кадастровый номер:		29:16:201004:642


План (чертеж, схема) земельного участка	
	
Масштаб 1: данные отсутствуют	Условные обозначения:

Государственный регистратор	ФГИС ЕГРН
полное наименование должности	инициалы, фамилия

М.П.

Выписка из Единого государственного реестра недвижимости об объекте недвижимости
Описание местоположения земельного участка

Земельный участок		
(вид объекта недвижимости)		
Лист № <u> </u> Раздела 3	Всего листов раздела 3 : <u> </u>	Всего листов выписки: <u> </u>
04.12.2019 № 99/2019/287785919		
Кадастровый номер:		29:16:201004:642

План (чертеж, схема) земельного участка	
	
Масштаб 1: данные отсутствуют	Условные обозначения:


Государственный регистратор	ФГИС ЕГРН
полное наименование должности	инициалы, фамилия

М.П.

Выписка из Единого государственного реестра недвижимости об объекте недвижимости
Описание местоположения земельного участка

Земельный участок		
(вид объекта недвижимости)		
Лист № <u> </u> Раздела <u>3</u>	Всего листов раздела <u>3</u> :	Всего листов выписки: <u> </u>
04.12.2019 № 99/2019/287785919		
Кадастровый номер:		29:16:201004:642

План (чертеж, схема) земельного участка



Масштаб 1: данные отсутствуют

Условные обозначения:

Государственный регистратор	ФГИС ЕГРН
полное наименование должности	инициалы, фамилия


подпись

М.П.

Выписка из Единого государственного реестра недвижимости об объекте недвижимости
Описание местоположения земельного участка

Земельный участок		
(вид объекта недвижимости)		
Лист № <u> </u> Раздела <u>3</u>	Всего листов раздела <u>3</u> : <u> </u>	Всего листов выписки: <u> </u>
04.12.2019 № 99/2019/287785919		
Кадастровый номер:		29:16:201004:642

План (чертеж, схема) земельного участка



Масштаб 1: данные отсутствуют

Условные обозначения:

Государственный регистратор

полное наименование должности

подпись

ФГИС ЕГРН

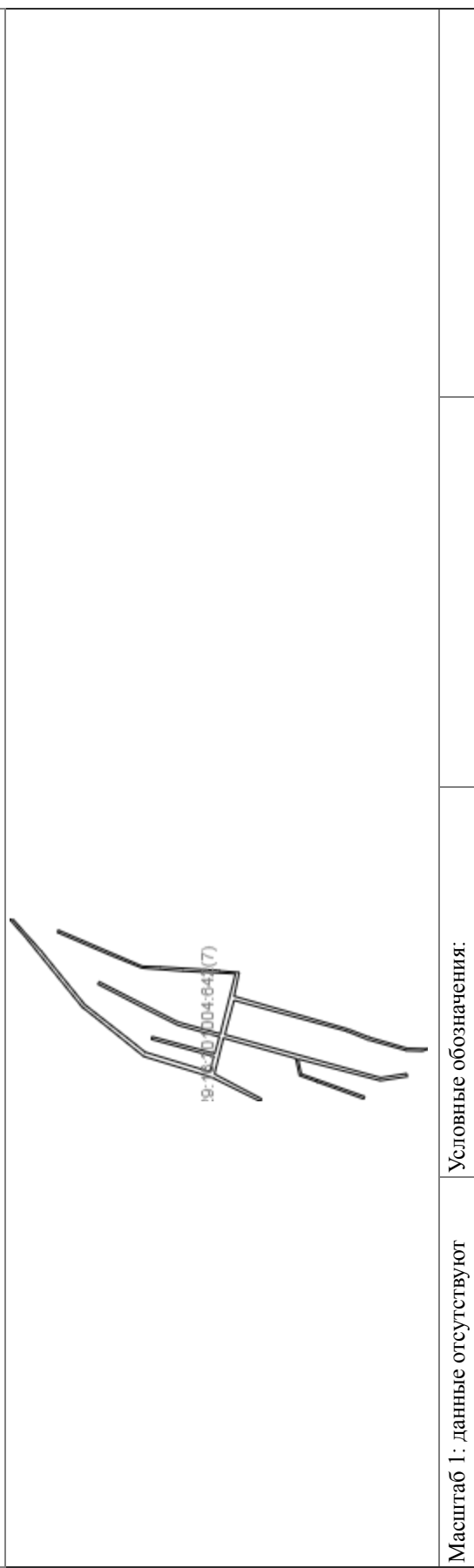
инициалы, фамилия

М.П.

Выписка из Единого государственного реестра недвижимости об объекте недвижимости
Описание местоположения земельного участка

Земельный участок		
(вид объекта недвижимости)		
Лист № <u> </u> Раздела 3	Всего листов раздела 3 : <u> </u>	Всего листов выписки: <u> </u>
04.12.2019 № 99/2019/287785919		
Кадастровый номер:		29:16:201004:642

План (чертеж, схема) земельного участка



Масштаб 1: данные отсутствуют Условные обозначения:

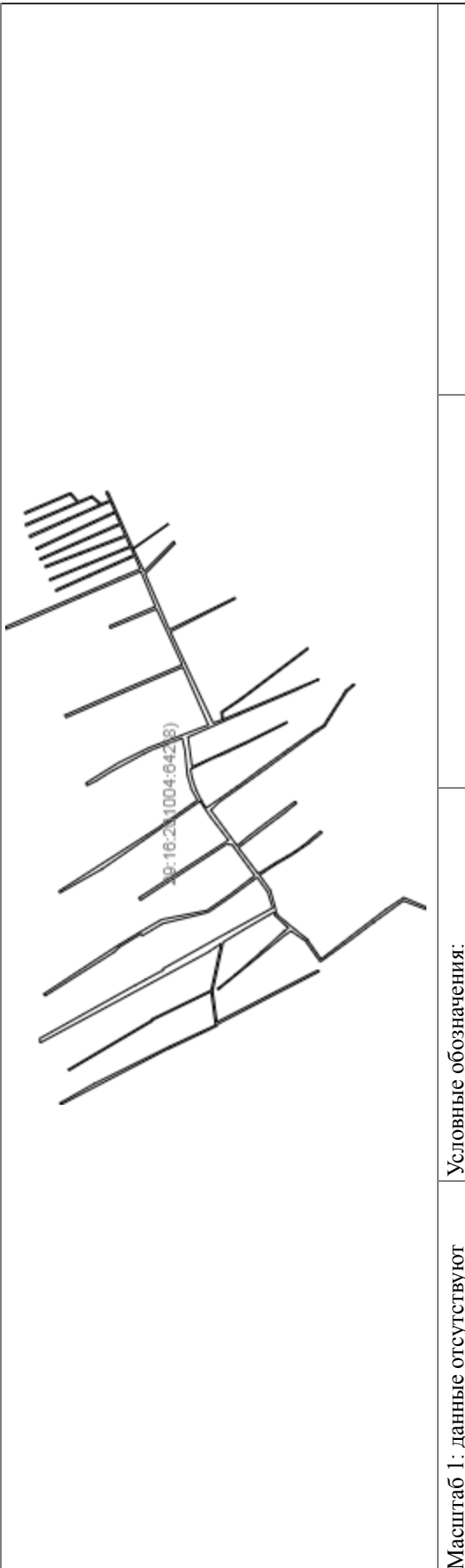
Государственный регистратор	ФГИС ЕГРН
полное наименование должности	инициалы, фамилия

М.П.

Выписка из Единого государственного реестра недвижимости об объекте недвижимости
Описание местоположения земельного участка

Земельный участок		
(вид объекта недвижимости)		
Лист № <u> </u> Раздела 3	Всего листов раздела 3 : <u> </u>	Всего листов выписки: <u> </u>
04.12.2019 № 99/2019/287785919		
Кадастровый номер:		29:16:201004:642

План (чертеж, схема) земельного участка


	
Масштаб 1: данные отсутствуют	Условные обозначения:

Государственный регистратор	ФГИС ЕГРН
полное наименование должности	инициалы, фамилия

М.П.

Выписка из Единого государственного реестра недвижимости об объекте недвижимости
Описание местоположения земельного участка

Земельный участок		
(вид объекта недвижимости)		
Лист № <u> </u> Раздела 3	Всего листов раздела 3 : <u> </u>	Всего листов выписки: <u> </u>
04.12.2019 № 99/2019/287785919		
Кадастровый номер:		29:16:201004:642


План (чертеж, схема) земельного участка	
	
Масштаб 1: данные отсутствуют	Условные обозначения:

Государственный регистратор	ФГИС ЕГРН
полное наименование должности	инициалы, фамилия

М.П.

Выписка из Единого государственного реестра недвижимости об объекте недвижимости
Описание местоположения земельного участка

Земельный участок		
(вид объекта недвижимости)		
Лист № <u> </u> Раздела 3	Всего листов раздела 3 : <u> </u>	Всего листов выписки: <u> </u>
04.12.2019 № 99/2019/287785919		
Кадастровый номер:		29:16:201004:642


План (чертеж, схема) земельного участка	
	
Масштаб 1: данные отсутствуют	Условные обозначения:

Государственный регистратор	ФГИС ЕГРН
полное наименование должности	инициалы, фамилия

М.П.

Выписка из Единого государственного реестра недвижимости об объекте недвижимости
Описание местоположения земельного участка

Земельный участок		
(вид объекта недвижимости)		
Лист № <u> </u> Раздела 3	Всего листов раздела 3 : <u> </u>	Всего листов выписки: <u> </u>
04.12.2019 № 99/2019/287785919		
Кадастровый номер:		29:16:201004:642

План (чертеж, схема) земельного участка	
	
Масштаб 1: данные отсутствуют	Условные обозначения:


Государственный регистратор	ФГИС ЕГРН
полное наименование должности	инициалы, фамилия

М.П.

Выписка из Единого государственного реестра недвижимости об объекте недвижимости
Описание местоположения земельного участка

Земельный участок		
(вид объекта недвижимости)		
Лист № <u> </u> Раздела 3	Всего листов раздела 3 : <u> </u>	Всего листов выписки: <u> </u>
04.12.2019 № 99/2019/287785919		
Кадастровый номер:		29:16:201004:642

План (чертеж, схема) земельного участка



Масштаб 1: данные отсутствуют

Условные обозначения:


Государственный регистратор	ФГИС ЕГРН
полное наименование должности	инициалы, фамилия

подпись

М.П.

Выписка из Единого государственного реестра недвижимости об объекте недвижимости
Описание местоположения земельного участка

Земельный участок		
(вид объекта недвижимости)		
Лист № <u> </u> Раздела 3	Всего листов раздела 3 : <u> </u>	Всего листов выписки: <u> </u>
04.12.2019 № 99/2019/287785919		
Кадастровый номер:		29:16:201004:642


План (чертеж, схема) земельного участка	
	
Масштаб 1: данные отсутствуют	Условные обозначения:

Государственный регистратор	ФГИС ЕГРН
полное наименование должности	инициалы, фамилия

М.П.

Выписка из Единого государственного реестра недвижимости об объекте недвижимости
Описание местоположения земельного участка

Земельный участок		
(вид объекта недвижимости)		
Лист № <u> </u> Раздела 3	Всего листов раздела 3 : <u> </u>	Всего листов выписки: <u> </u>
04.12.2019 № 99/2019/287785919		
Кадастровый номер:		29:16:201004:642


План (чертеж, схема) земельного участка	
	
Масштаб 1: данные отсутствуют	Условные обозначения:

Государственный регистратор	ФГИС ЕГРН
полное наименование должности	инициалы, фамилия

М.П.

Выписка из Единого государственного реестра недвижимости об объекте недвижимости
Описание местоположения земельного участка

Земельный участок		
(вид объекта недвижимости)		
Лист № <u> </u> Раздела 3	Всего листов раздела 3 : <u> </u>	Всего листов выписки: <u> </u>
04.12.2019 № 99/2019/287785919		
Кадастровый номер:		29:16:201004:642


План (чертеж, схема) земельного участка	
	
Масштаб 1: данные отсутствуют	Условные обозначения:

Государственный регистратор	ФГИС ЕГРН
полное наименование должности	инициалы, фамилия

М.П.

Выписка из Единого государственного реестра недвижимости об объекте недвижимости
Описание местоположения земельного участка

Земельный участок		
(вид объекта недвижимости)		
Лист № <u> </u> Раздела <u>3</u>	Всего листов раздела <u>3</u> : <u> </u>	Всего листов выписки: <u> </u>
04.12.2019 № 99/2019/287785919		
Кадастровый номер:		29:16:201004:642

План (чертеж, схема) земельного участка	
	
Масштаб 1: данные отсутствуют	Условные обозначения:

Государственный регистратор	ФГИС ЕГРН
полное наименование должности	инициалы, фамилия

М.П.

Выписка из Единого государственного реестра недвижимости об объекте недвижимости
Описание местоположения земельного участка

Земельный участок		
(вид объекта недвижимости)		
Лист № <u> </u> Раздела 3	Всего листов раздела 3 : <u> </u>	Всего листов выписки: <u> </u>
04.12.2019 № 99/2019/287785919		
Кадастровый номер:		29:16:201004:642

План (чертеж, схема) земельного участка




Масштаб 1: данные отсутствуют	Условные обозначения:
-------------------------------	-----------------------

Государственный регистратор	ФГИС ЕГРН
полное наименование должности	инициалы, фамилия

М.П.

Выписка из Единого государственного реестра недвижимости об объекте недвижимости
Описание местоположения земельного участка

Земельный участок		
(вид объекта недвижимости)		
Лист № <u> </u> Раздела 3	Всего листов раздела 3 : <u> </u>	Всего листов выписки: <u> </u>
04.12.2019 № 99/2019/287785919		
Кадастровый номер:		29:16:201004:642

План (чертеж, схема) земельного участка	
	
Масштаб 1: данные отсутствуют	Условные обозначения:


Государственный регистратор	ФГИС ЕГРН
полное наименование должности	инициалы, фамилия

М.П.

Выписка из Единого государственного реестра недвижимости об объекте недвижимости
Описание местоположения земельного участка

Земельный участок		
(вид объекта недвижимости)		
Лист № <u> </u> Раздела 3	Всего листов раздела 3 : <u> </u>	Всего листов выписки: <u> </u>
04.12.2019 № 99/2019/287785919		
Кадастровый номер:		29:16:201004:642

План (чертеж, схема) земельного участка


	
Масштаб 1: данные отсутствуют	Условные обозначения:

Государственный регистратор	ФГИС ЕГРН
полное наименование должности	инициалы, фамилия

М.П.

Выписка из Единого государственного реестра недвижимости об объекте недвижимости
Описание местоположения земельного участка

Земельный участок		
(вид объекта недвижимости)		
Лист № <u> </u> Раздела 3	Всего листов раздела 3 : <u> </u>	Всего листов выписки: <u> </u>
04.12.2019 № 99/2019/287785919		
Кадастровый номер:		29:16:201004:642

План (чертеж, схема) земельного участка	
	
Масштаб 1: данные отсутствуют	Условные обозначения:


Государственный регистратор	ФГИС ЕГРН
полное наименование должности	инициалы, фамилия

М.П.

Выписка из Единого государственного реестра недвижимости об объекте недвижимости
Описание местоположения земельного участка

Земельный участок		
(вид объекта недвижимости)		
Лист № <u> </u> Раздела 3	Всего листов раздела 3 : <u> </u>	Всего листов выписки: <u> </u>
04.12.2019 № 99/2019/287785919		
Кадастровый номер:		29:16:201004:642

План (чертеж, схема) земельного участка


	
Масштаб 1: данные отсутствуют	Условные обозначения:

Государственный регистратор	ФГИС ЕГРН
полное наименование должности	инициалы, фамилия

М.П.

Выписка из Единого государственного реестра недвижимости об объекте недвижимости
Описание местоположения земельного участка

Земельный участок		
(вид объекта недвижимости)		
Лист № <u> </u> Раздела 3	Всего листов раздела 3 : <u> </u>	Всего листов выписки: <u> </u>
04.12.2019 № 99/2019/287785919		
Кадастровый номер:		29:16:201004:642


План (чертеж, схема) земельного участка	
	
Масштаб 1: данные отсутствуют	Условные обозначения:

Государственный регистратор	ФГИС ЕГРН
полное наименование должности	инициалы, фамилия

М.П.

Выписка из Единого государственного реестра недвижимости об объекте недвижимости
Описание местоположения земельного участка

Земельный участок		
(вид объекта недвижимости)		
Лист № <u> </u> Раздела 3	Всего листов раздела 3 : <u> </u>	Всего листов выписки: <u> </u>
04.12.2019 № 99/2019/287785919		
Кадастровый номер:		29:16:201004:642


План (чертеж, схема) земельного участка	
	
Масштаб 1: данные отсутствуют	Условные обозначения:

Государственный регистратор	ФГИС ЕГРН
полное наименование должности	инициалы, фамилия

М.П.

Выписка из Единого государственного реестра недвижимости об объекте недвижимости
Описание местоположения земельного участка

Земельный участок		
(вид объекта недвижимости)		
Лист № <u> </u> Раздела 3	Всего листов раздела 3 : <u> </u>	Всего листов выписки: <u> </u>
04.12.2019 № 99/2019/287785919		
Кадастровый номер:		29:16:201004:642


План (чертеж, схема) земельного участка	
	
Масштаб 1: данные отсутствуют	Условные обозначения:

Государственный регистратор	ФГИС ЕГРН
полное наименование должности	инициалы, фамилия

М.П.

Выписка из Единого государственного реестра недвижимости об объекте недвижимости
Описание местоположения земельного участка

Земельный участок		
(вид объекта недвижимости)		
Лист № <u> </u> Раздела 3	Всего листов раздела 3 : <u> </u>	Всего листов выписки: <u> </u>
04.12.2019 № 99/2019/287785919		
Кадастровый номер:		29:16:201004:642

План (чертеж, схема) земельного участка	
	
Масштаб 1: данные отсутствуют	Условные обозначения:

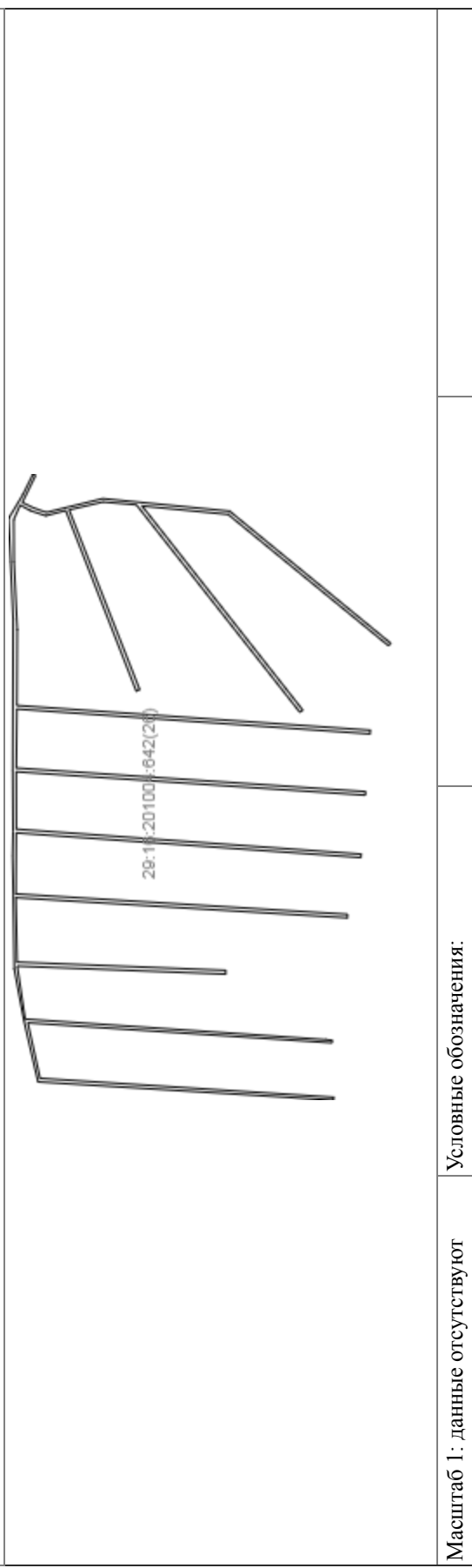
Государственный регистратор	ФГИС ЕГРН
полное наименование должности	инициалы, фамилия

М.П.

Выписка из Единого государственного реестра недвижимости об объекте недвижимости
Описание местоположения земельного участка

Земельный участок		
(вид объекта недвижимости)		
Лист № <u> </u> Раздела 3	Всего листов раздела 3 : <u> </u>	Всего листов выписки: <u> </u>
04.12.2019 № 99/2019/287785919		
Кадастровый номер:		29:16:201004:642

План (чертеж, схема) земельного участка

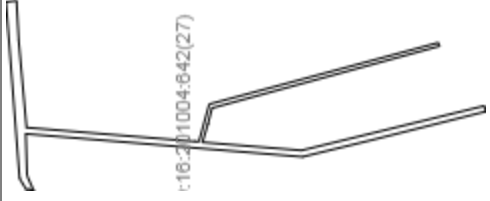


Государственный регистратор	ФГИС ЕГРН
полное наименование должности	инициалы, фамилия

М.П.

Выписка из Единого государственного реестра недвижимости об объекте недвижимости
Описание местоположения земельного участка

Земельный участок		
(вид объекта недвижимости)		
Лист № <u> </u> Раздела 3	Всего листов раздела 3 : <u> </u>	Всего листов выписки: <u> </u>
04.12.2019 № 99/2019/287785919		
Кадастровый номер:		29:16:201004:642

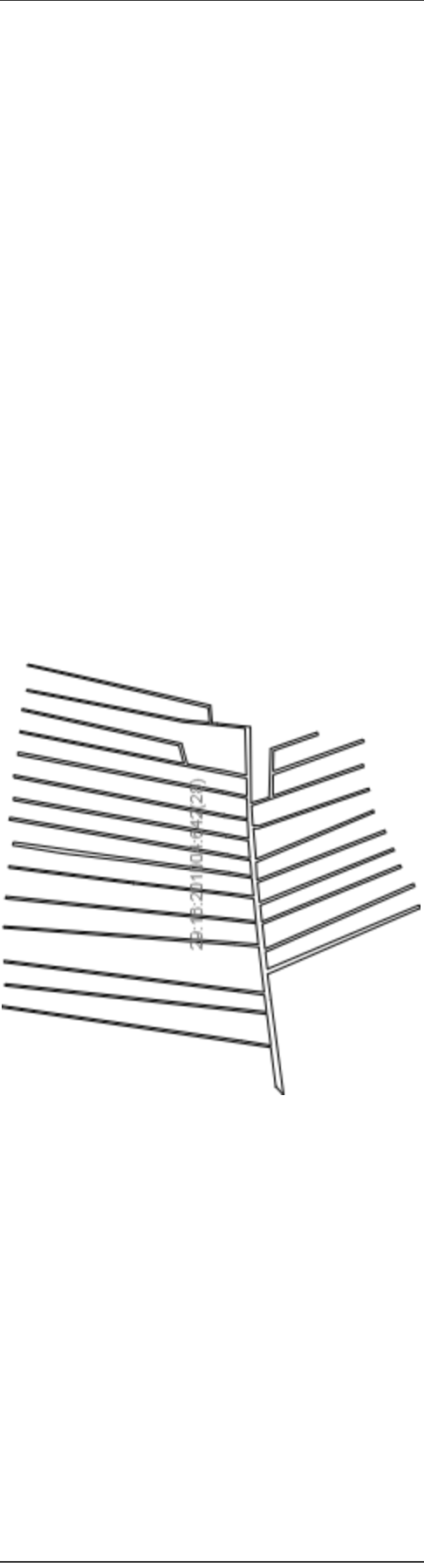
План (чертеж, схема) земельного участка	
	
Масштаб 1: данные отсутствуют	Условные обозначения:

Государственный регистратор	ФГИС ЕГРН
полное наименование должности	инициалы, фамилия

М.П.

Выписка из Единого государственного реестра недвижимости об объекте недвижимости
Описание местоположения земельного участка

Земельный участок		
(вид объекта недвижимости)		
Лист № <u> </u> Раздела 3	Всего листов раздела 3 : <u> </u>	Всего разделов: <u> </u>
04.12.2019 № 99/2019/287785919		Всего листов выписки: <u> </u>
Кадастровый номер:		29:16:201004:642


План (чертеж, схема) земельного участка	
	
Масштаб 1: данные отсутствуют	Условные обозначения:

Государственный регистратор	ФГИС ЕГРН
полное наименование должности	инициалы, фамилия

М.П.

Выписка из Единого государственного реестра недвижимости об объекте недвижимости
Описание местоположения земельного участка

Земельный участок		
(вид объекта недвижимости)		
Лист № <u> </u> Раздела 3	Всего листов раздела 3 : <u> </u>	Всего листов выписки: <u> </u>
04.12.2019 № 99/2019/287785919		
Кадастровый номер:		29:16:201004:642

План (чертеж, схема) земельного участка	
	
Масштаб 1: данные отсутствуют	Условные обозначения:


Государственный регистратор	ФГИС ЕГРН
полное наименование должности	инициалы, фамилия

М.П.

Выписка из Единого государственного реестра недвижимости об объекте недвижимости
Описание местоположения земельного участка

Земельный участок		
(вид объекта недвижимости)		
Лист № <u> </u> Раздела 3	Всего листов раздела 3 : <u> </u>	Всего листов выписки: <u> </u>
04.12.2019 № 99/2019/287785919		
Кадастровый номер:		29:16:201004:642

План (чертеж, схема) земельного участка

	
Масштаб 1: данные отсутствуют	Условные обозначения:


Государственный регистратор	ФГИС ЕГРН
полное наименование должности	инициалы, фамилия

М.П.

Выписка из Единого государственного реестра недвижимости об объекте недвижимости
Описание местоположения земельного участка

Земельный участок		
(вид объекта недвижимости)		
Лист № <u> </u> Раздела 3	Всего листов раздела 3 : <u> </u>	Всего листов выписки: <u> </u>
04.12.2019 № 99/2019/287785919		
Кадастровый номер:		29:16:201004:642

План (чертеж, схема) земельного участка


	
Масштаб 1: данные отсутствуют	Условные обозначения:

Государственный регистратор	ФГИС ЕГРН
полное наименование должности	инициалы, фамилия

М.П.

Выписка из Единого государственного реестра недвижимости об объекте недвижимости
Описание местоположения земельного участка

Земельный участок		
(вид объекта недвижимости)		
Лист № <u> </u> Раздела 3	Всего листов раздела 3 : <u> </u>	Всего листов выписки: <u> </u>
04.12.2019 № 99/2019/287785919		
Кадастровый номер:		29:16:201004:642


План (чертеж, схема) земельного участка	
	
Масштаб 1: данные отсутствуют	Условные обозначения:

Государственный регистратор	ФГИС ЕГРН
полное наименование должности	инициалы, фамилия

М.П.

Выписка из Единого государственного реестра недвижимости об объекте недвижимости
Описание местоположения земельного участка

Земельный участок		
(вид объекта недвижимости)		
Лист № <u> </u> Раздела 3	Всего листов раздела 3 : <u> </u>	Всего листов выписки: <u> </u>
04.12.2019 № 99/2019/287785919		
Кадастровый номер:		29:16:201004:642


План (чертеж, схема) земельного участка	
	
Масштаб 1: данные отсутствуют	Условные обозначения:

Государственный регистратор	ФГИС ЕГРН
полное наименование должности	инициалы, фамилия

М.П.

Выписка из Единого государственного реестра недвижимости об объекте недвижимости
Описание местоположения земельного участка

Земельный участок		
(вид объекта недвижимости)		
Лист № <u> </u> Раздела 3	Всего листов раздела 3 : <u> </u>	Всего листов выписки: <u> </u>
04.12.2019 № 99/2019/287785919		
Кадастровый номер:		29:16:201004:642


План (чертеж, схема) земельного участка	
	
Масштаб 1: данные отсутствуют	Условные обозначения:

Государственный регистратор	ФГИС ЕГРН
полное наименование должности	инициалы, фамилия

М.П.

Выписка из Единого государственного реестра недвижимости об объекте недвижимости
Описание местоположения земельного участка

Земельный участок		
(вид объекта недвижимости)		
Лист № <u> </u> Раздела 3	Всего листов раздела 3 : <u> </u>	Всего листов выписки: <u> </u>
04.12.2019 № 99/2019/287785919		
Кадастровый номер:		29:16:201004:642

План (чертеж, схема) земельного участка	
	
Масштаб 1: данные отсутствуют	Условные обозначения:

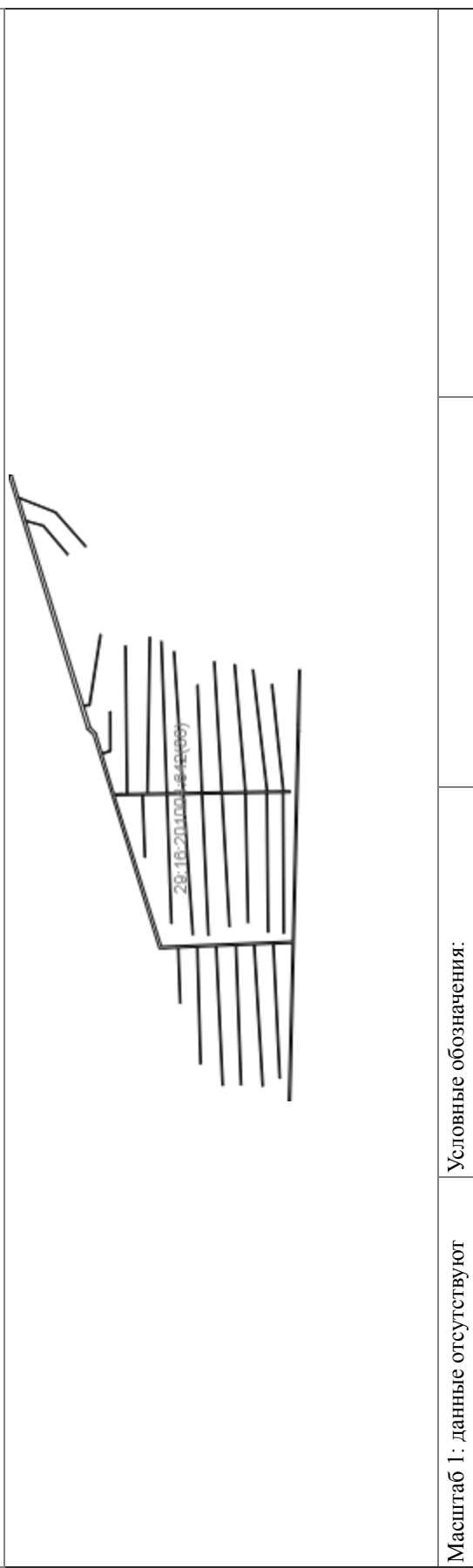
Государственный регистратор	ФГИС ЕГРН
полное наименование должности	инициалы, фамилия

М.П.

Выписка из Единого государственного реестра недвижимости об объекте недвижимости
Описание местоположения земельного участка

Земельный участок		
(вид объекта недвижимости)		
Лист № <u> </u> Раздела 3	Всего листов раздела 3 : <u> </u>	Всего разделов: <u> </u>
04.12.2019 № 99/2019/287785919		Всего листов выписки: <u> </u>
Кадастровый номер:		29:16:201004:642

План (чертеж, схема) земельного участка


	
Масштаб 1: данные отсутствуют	Условные обозначения:

Государственный регистратор	ФГИС ЕГРН
полное наименование должности	инициалы, фамилия

М.П.

Выписка из Единого государственного реестра недвижимости об объекте недвижимости
Описание местоположения земельного участка

Земельный участок		
(вид объекта недвижимости)		
Лист № <u> </u> Раздела <u>3</u>	Всего листов раздела <u>3</u> : <u> </u>	Всего листов выписки: <u> </u>
04.12.2019 № 99/2019/287785919		
Кадастровый номер:		29:16:201004:642

План (чертеж, схема) земельного участка	
	
Масштаб 1: данные отсутствуют	Условные обозначения:


Государственный регистратор	ФГИС ЕГРН
полное наименование должности	инициалы, фамилия

М.П.

Выписка из Единого государственного реестра недвижимости об объекте недвижимости
Описание местоположения земельного участка

Земельный участок		
(вид объекта недвижимости)		
Лист № <u> </u> Раздела 3	Всего листов раздела 3 : <u> </u>	Всего листов выписки: <u> </u>
04.12.2019 № 99/2019/287785919		
Кадастровый номер:		29:16:201004:642

План (чертеж, схема) земельного участка



Масштаб 1: данные отсутствуют

Условные обозначения:


Государственный регистратор	ФГИС ЕГРН
полное наименование должности	инициалы, фамилия

подпись

М.П.

Выписка из Единого государственного реестра недвижимости об объекте недвижимости
Описание местоположения земельного участка

Земельный участок		
(вид объекта недвижимости)		
Лист № <u> </u> Раздела 3	Всего листов раздела 3 : <u> </u>	Всего листов выписки: <u> </u>
04.12.2019 № 99/2019/287785919		
Кадастровый номер:		29:16:201004:642


План (чертеж, схема) земельного участка	
	
Масштаб 1: данные отсутствуют	Условные обозначения:

Государственный регистратор	ФГИС ЕГРН
полное наименование должности	инициалы, фамилия

М.П.

Выписка из Единого государственного реестра недвижимости об объекте недвижимости
Описание местоположения земельного участка

Земельный участок		
(вид объекта недвижимости)		
Лист № <u> </u> Раздела 3	Всего листов раздела 3 : <u> </u>	Всего листов выписки: <u> </u>
04.12.2019 № 99/2019/287785919		
Кадастровый номер:		29:16:201004:642


План (чертеж, схема) земельного участка	
	
Масштаб 1: данные отсутствуют	Условные обозначения:

Государственный регистратор	ФГИС ЕГРН
полное наименование должности	инициалы, фамилия

М.П.

Выписка из Единого государственного реестра недвижимости об объекте недвижимости
Описание местоположения земельного участка

Земельный участок		
(вид объекта недвижимости)		
Лист № <u> </u> Раздела <u>3</u>	Всего листов раздела <u>3</u> : <u> </u>	Всего листов выписки: <u> </u>
04.12.2019 № 99/2019/287785919		
Кадастровый номер:		29:16:201004:642

План (чертеж, схема) земельного участка	
	
Масштаб 1: данные отсутствуют	Условные обозначения:

Государственный регистратор	ФГИС ЕГРН
полное наименование должности	инициалы, фамилия

М.П.

Выписка из Единого государственного реестра недвижимости об объекте недвижимости
Описание местоположения земельного участка

Земельный участок			
(вид объекта недвижимости)			
Лист № <u> </u> Раздела <u>3.2</u>	Всего листов раздела <u>3.2</u> : <u> </u>	Всего разделов: <u> </u>	Всего листов выписки: <u> </u>
04.12.2019 № 99/2019/287785919			
Кадастровый номер:		29:16:201004:642	

Сведения о характерных точках границы земельного участка						
Система координат						
Зона №						
Номер точки	Координаты		Описание закрепления на местности	Средняя квадратическая погрешность определения координат характерных точек границ земельного участка, м		
	X	Y				
1	2	3	4	5		
1	647770.54	2517304.65	Закрепление отсутствует	2.5		
2	647770.46	2517308.53	Закрепление отсутствует	2.5		
3	647445.33	2517282.95	Закрепление отсутствует	2.5		
4	647442.5	2517278	Закрепление отсутствует	2.5		
5	647508.19	2517282.82	Закрепление отсутствует	2.5		
6	647844.78	2517861.85	Закрепление отсутствует	2.5		
7	647845.31	2517864.43	Закрепление отсутствует	2.5		
8	647579.96	2517863.73	Закрепление отсутствует	2.5		
9	647579.91	2517861.42	Закрепление отсутствует	2.5		
10	647804.61	2516828.5	Закрепление отсутствует	2.5		
11	647803.69	2516834.72	Закрепление отсутствует	2.5		
12	647257.1	2516859.42	Закрепление отсутствует	2.5		
13	647256.66	2516849.94	Закрепление отсутствует	2.5		
14	647814.98	2516779.35	Закрепление отсутствует	2.5		
15	647813.3	2516788.14	Закрепление отсутствует	2.5		

Государственный регистратор		ФГИС ЕГРН	
полное наименование должности		инициалы, фамилия	
		подпись	
		М.П.	

Выписка из Единого государственного реестра недвижимости об объекте недвижимости
Описание местоположения земельного участка

Земельный участок			
(вид объекта недвижимости)			
Лист № <u> </u> Раздела <u>3.2</u>	Всего листов раздела <u>3.2</u> : <u> </u>	Всего разделов: <u> </u>	Всего листов выписки: <u> </u>
04.12.2019 № 99/2019/287785919			
Кадастровый номер:		29:16:201004:642	

Сведения о характерных точках границы земельного участка				
Система координат				
Зона №				
Номер точки	Координаты		Описание закрепления на местности	Средняя квадратическая погрешность определения координат характерных точек границ земельного участка, м
	X	Y		
1	2	3	4	5
16	647195.21	2516812.62	Закрепление отсутствует	2.5
17	647195.07	2516802.26	Закрепление отсутствует	2.5
18	647319.12	2517156.62	Закрепление отсутствует	2.5
19	647318.65	2517171.4	Закрепление отсутствует	2.5
20	647281.62	2517300.9	Закрепление отсутствует	2.5
21	647272.82	2517377.39	Закрепление отсутствует	2.5
22	647264.89	2517421.83	Закрепление отсутствует	2.5
23	647253.29	2517499.33	Закрепление отсутствует	2.5
24	647238.09	2517602.86	Закрепление отсутствует	2.5
25	647191.33	2517880.05	Закрепление отсутствует	2.5
26	647188.42	2517898.8	Закрепление отсутствует	2.5
27	647183.5	2517930.23	Закрепление отсутствует	2.5
28	647211.26	2517942.32	Закрепление отсутствует	2.5
29	647233.76	2517961.05	Закрепление отсутствует	2.5
30	647230.7	2517965.49	Закрепление отсутствует	2.5

Государственный регистратор	ФГИС ЕГРН
полное наименование должности	инициалы, фамилия
	подпись
	М.П.

Выписка из Единого государственного реестра недвижимости об объекте недвижимости
Описание местоположения земельного участка

Земельный участок			
(вид объекта недвижимости)			
Лист № <u> </u> Раздела <u>3.2</u>	Всего листов раздела <u>3.2</u> : <u> </u>	Всего разделов: <u> </u>	Всего листов выписки: <u> </u>
04.12.2019 № 99/2019/287785919			
Кадастровый номер:		29:16:201004:642	

Сведения о характерных точках границы земельного участка				
Система координат				
Зона №				
Номер точки	Координаты		Описание закрепления на местности	Средняя квадратическая погрешность определения координат характерных точек границ земельного участка, м
	X	Y		
1	2	3	4	5
31	647207.14	2517948.67	Закрепление отсутствует	2.5
32	647182.28	2517938	Закрепление отсутствует	2.5
33	647173.22	2517934.41	Закрепление отсутствует	2.5
34	647029.4	2517874.2	Закрепление отсутствует	2.5
35	647014.3	2517903.5	Закрепление отсутствует	2.5
36	647098	2517930	Закрепление отсутствует	2.5
37	647096.8	2517933.3	Закрепление отсутствует	2.5
38	647009.8	2517906	Закрепление отсутствует	2.5
39	646954.4	2517894.7	Закрепление отсутствует	2.5
40	646833.8	2517868.4	Закрепление отсутствует	2.5
41	646815.9	2518009.2	Закрепление отсутствует	2.5
42	646810.6	2518009.2	Закрепление отсутствует	2.5
43	646827.9	2517866.9	Закрепление отсутствует	2.5
44	646757.8	2517853	Закрепление отсутствует	2.5
45	646759.2	2517846.8	Закрепление отсутствует	2.5

Государственный регистратор	ФГИС ЕГРН
полное наименование должности	инициалы, фамилия
	подпись
	М.П.

Выписка из Единого государственного реестра недвижимости об объекте недвижимости
Описание местоположения земельного участка

Земельный участок			
(вид объекта недвижимости)			
Лист № <u> </u> Раздела <u>3.2</u>	Всего листов раздела <u>3.2</u> : <u> </u>	Всего разделов: <u> </u>	Всего листов выписки: <u> </u>
04.12.2019 № 99/2019/287785919			
Кадастровый номер:		29:16:201004:642	

Сведения о характерных точках границы земельного участка				
Система координат				
Зона №				
Номер точки	Координаты		Описание закрепления на местности	Средняя квадратическая погрешность определения координат характерных точек границ земельного участка, м
	X	Y		
1	2	3	4	5
46	647010.46	2517901.46	Закрепление отсутствует	2.5
47	647024.77	2517873.43	Закрепление отсутствует	2.5
48	646950.32	2517841.99	Закрепление отсутствует	2.5
49	646794.42	2517766.56	Закрепление отсутствует	2.5
50	646768.16	2517797.27	Закрепление отсутствует	2.5
51	646742.93	2517843.02	Закрепление отсутствует	2.5
52	646647.89	2517797.27	Закрепление отсутствует	2.5
53	646649.23	2517793.87	Закрепление отсутствует	2.5
54	646740.67	2517838.8	Закрепление отсутствует	2.5
55	646763.94	2517796.86	Закрепление отсутствует	2.5
56	646631.72	2517735.33	Закрепление отсутствует	2.5
57	646633.34	2517731.84	Закрепление отсутствует	2.5
58	646765.4	2517793.39	Закрепление отсутствует	2.5
59	646787.75	2517762.92	Закрепление отсутствует	2.5
60	646647.1	2517685.06	Закрепление отсутствует	2.5

Государственный регистратор	ФГИС ЕГРН
полное наименование должности	инициалы, фамилия
	подпись
	М.П.

Выписка из Единого государственного реестра недвижимости об объекте недвижимости
Описание местоположения земельного участка

Земельный участок			
(вид объекта недвижимости)			
Лист № <u> </u> Раздела <u>3.2</u>	Всего листов раздела <u>3.2</u> : <u> </u>	Всего разделов: <u> </u>	Всего листов выписки: <u> </u>
04.12.2019 № 99/2019/287785919			
Кадастровый номер:		29:16:201004:642	

Сведения о характерных точках границы земельного участка				
Система координат				
Зона №				
Номер точки	Координаты		Описание закрепления на местности	Средняя квадратическая погрешность определения координат характерных точек границ земельного участка, м
	X	Y		
1	2	3	4	5
61	646174.87	2517563.85	Закрепление отсутствует	2.5
62	646116.36	2517551.16	Закрепление отсутствует	2.5
63	646023.83	2517513.71	Закрепление отсутствует	2.5
64	645964.1	2517502.24	Закрепление отсутствует	2.5
65	645913	2517559.44	Закрепление отсутствует	2.5
66	645847.74	2517631.67	Закрепление отсутствует	2.5
67	645707.68	2517779.71	Закрепление отсутствует	2.5
68	645700.15	2517781.07	Закрепление отсутствует	2.5
69	645952.13	2517497.8	Закрепление отсутствует	2.5
70	645920.35	2517490.54	Закрепление отсутствует	2.5
71	645871.55	2517485.78	Закрепление отсутствует	2.5
72	645738.45	2517490.22	Закрепление отсутствует	2.5
73	645525.34	2517498.14	Закрепление отсутствует	2.5
74	645519.39	2517498.99	Закрепление отсутствует	2.5
75	645445.11	2517509.53	Закрепление отсутствует	2.5

Государственный регистратор	ФГИС ЕГРН
полное наименование должности	инициалы, фамилия
	подпись
	М.П.

Выписка из Единого государственного реестра недвижимости об объекте недвижимости
Описание местоположения земельного участка

Земельный участок			
(вид объекта недвижимости)			
Лист № <u> </u> Раздела <u>3.2</u>	Всего листов раздела <u>3.2</u> : <u> </u>	Всего разделов: <u> </u>	Всего листов выписки: <u> </u>
04.12.2019 № 99/2019/287785919			
Кадастровый номер:		29:16:201004:642	

Сведения о характерных точках границы земельного участка				
Система координат				
Зона №				
Номер точки	Координаты		Описание закрепления на местности	Средняя квадратическая погрешность определения координат характерных точек границ земельного участка, м
	X	Y		
1	2	3	4	5
76	645442.56	2517509.89	Закрепление отсутствует	2.5
77	645423.05	2517512.66	Закрепление отсутствует	2.5
78	645428.8	2517536.96	Закрепление отсутствует	2.5
79	645450.04	2517536.54	Закрепление отсутствует	2.5
80	645482.18	2517535.84	Закрепление отсутствует	2.5
81	645568.28	2517533.96	Закрепление отсутствует	2.5
82	645880.33	2517527.13	Закрепление отсутствует	2.5
83	645880.37	2517530.1	Закрепление отсутствует	2.5
84	645759.54	2517534.01	Закрепление отсутствует	2.5
85	645573.37	2517537.93	Закрепление отсутствует	2.5
86	645487.61	2517539.73	Закрепление отсутствует	2.5
87	645451.07	2517540.51	Закрепление отсутствует	2.5
88	645429.72	2517540.96	Закрепление отсутствует	2.5
89	645442.2	2517586.9	Закрепление отсутствует	2.5
90	645463.83	2517586.22	Закрепление отсутствует	2.5

Государственный регистратор	ФГИС ЕГРН
полное наименование должности	инициалы, фамилия
	подпись
	М.П.

Выписка из Единого государственного реестра недвижимости об объекте недвижимости
Описание местоположения земельного участка

Земельный участок			
(вид объекта недвижимости)			
Лист № <u> </u> Раздела <u>3.2</u>	Всего листов раздела <u>3.2</u> : <u> </u>	Всего разделов: <u> </u>	Всего листов выписки: <u> </u>
04.12.2019 № 99/2019/287785919			
Кадастровый номер:		29:16:201004:642	

Сведения о характерных точках границы земельного участка				
Система координат				
Зона №				
Номер точки	Координаты		Описание закрепления на местности	Средняя квадратическая погрешность определения координат характерных точек границ земельного участка, м
	X	Y		
1	2	3	4	5
91	645548.13	2517583.52	Закрепление отсутствует	2.5
92	645635.81	2517580.72	Закрепление отсутствует	2.5
93	645760.97	2517576.71	Закрепление отсутствует	2.5
94	645839.81	2517574.62	Закрепление отсутствует	2.5
95	645839.86	2517577.57	Закрепление отсутствует	2.5
96	645639.58	2517583.58	Закрепление отсутствует	2.5
97	645552.25	2517586.52	Закрепление отсутствует	2.5
98	645464.17	2517589.49	Закрепление отсутствует	2.5
99	645442.95	2517590.2	Закрепление отсутствует	2.5
100	645463.72	2517659.41	Закрепление отсутствует	2.5
101	645484.37	2517657.5	Закрепление отсутствует	2.5
102	645634.15	2517643.64	Закрепление отсутствует	2.5
103	645714.76	2517636.19	Закрепление отсутствует	2.5
104	645780.66	2517630.09	Закрепление отсутствует	2.5
105	645781.16	2517633.85	Закрепление отсутствует	2.5

Государственный регистратор	ФГИС ЕГРН
полное наименование должности	инициалы, фамилия
	подпись
	М.П.

Выписка из Единого государственного реестра недвижимости об объекте недвижимости
Описание местоположения земельного участка

Земельный участок			
(вид объекта недвижимости)			
Лист № <u> </u> Раздела <u>3.2</u>	Всего листов раздела <u>3.2</u> : <u> </u>	Всего разделов: <u> </u>	Всего листов выписки: <u> </u>
04.12.2019 № 99/2019/287785919			
Кадастровый номер:		29:16:201004:642	

Сведения о характерных точках границы земельного участка				
Система координат				
Зона №				
Номер точки	Координаты		Описание закрепления на местности	Средняя квадратическая погрешность определения координат характерных точек границ земельного участка, м
	X	Y		
1	2	3	4	5
106	645719.49	2517639.61	Закрепление отсутствует	2.5
107	645707.09	2517640.77	Закрепление отсутствует	2.5
108	645638.89	2517647.13	Закрепление отсутствует	2.5
109	645485.58	2517661.43	Закрепление отсутствует	2.5
110	645465.28	2517663.67	Закрепление отсутствует	2.5
111	645484.34	2517721.19	Закрепление отсутствует	2.5
112	645502.11	2517719.28	Закрепление отсутствует	2.5
113	645695.53	2517696.79	Закрепление отсутствует	2.5
114	645696.08	2517701.05	Закрепление отсутствует	2.5
115	645503.15	2517722.95	Закрепление отсутствует	2.5
116	645485.02	2517725.12	Закрепление отсутствует	2.5
117	645498.53	2517762.5	Закрепление отсутствует	2.5
118	645513.82	2517760.45	Закрепление отсутствует	2.5
119	645617.84	2517746.1	Закрепление отсутствует	2.5
120	645618.37	2517749.11	Закрепление отсутствует	2.5

Государственный регистратор	ФГИС ЕГРН
полное наименование должности	инициалы, фамилия
	подпись
	М.П.

Выписка из Единого государственного реестра недвижимости об объекте недвижимости
Описание местоположения земельного участка

Земельный участок			
(вид объекта недвижимости)			
Лист № <u> </u> Раздела <u>3.2</u>	Всего листов раздела <u>3.2</u> : <u> </u>	Всего разделов: <u> </u>	Всего листов выписки: <u> </u>
04.12.2019 № 99/2019/287785919			
Кадастровый номер:		29:16:201004:642	

Сведения о характерных точках границы земельного участка				
Система координат				
Зона №				
Номер точки	Координаты		Описание закрепления на местности	Средняя квадратическая погрешность определения координат характерных точек границ земельного участка, м
	X	Y		
1	2	3	4	5
121	645514.7	2517763.4	Закрепление отсутствует	2.5
122	645500.16	2517765.73	Закрепление отсутствует	2.5
123	645511.12	2517798.96	Закрепление отсутствует	2.5
124	645526.16	2517853.57	Закрепление отсутствует	2.5
125	645519.28	2517856.57	Закрепление отсутствует	2.5
126	645500.91	2517796.13	Закрепление отсутствует	2.5
127	645490.25	2517759.25	Закрепление отсутствует	2.5
128	645461.99	2517661.99	Закрепление отсутствует	2.5
129	645415.53	2517510.58	Закрепление отсутствует	2.5
130	645422.01	2517509.1	Закрепление отсутствует	2.5
131	645529.2	2517493.59	Закрепление отсутствует	2.5
132	645521.75	2517480.69	Закрепление отсутствует	2.5
133	645527.88	2517478.98	Закрепление отсутствует	2.5
134	645528.13	2517479.9	Закрепление отсутствует	2.5
135	645530.63	2517479.8	Закрепление отсутствует	2.5

Государственный регистратор	ФГИС ЕГРН
полное наименование должности	инициалы, фамилия
	подпись
	М.П.

Выписка из Единого государственного реестра недвижимости об объекте недвижимости
Описание местоположения земельного участка

Земельный участок			
(вид объекта недвижимости)			
Лист № <u> </u> Раздела <u>3.2</u>	Всего листов раздела <u>3.2</u> : <u> </u>	Всего разделов: <u> </u>	Всего листов выписки: <u> </u>
04.12.2019 № 99/2019/287785919			
Кадастровый номер:		29:16:201004:642	

Сведения о характерных точках границы земельного участка				
Система координат				
Зона №				
Номер точки	Координаты		Описание закрепления на местности	Средняя квадратическая погрешность определения координат характерных точек границ земельного участка, м
	X	Y		
1	2	3	4	5
136	645535.69	2517490.5	Закрепление отсутствует	2.5
137	645536.89	2517492.76	Закрепление отсутствует	2.5
138	645737.18	2517486.41	Закрепление отсутствует	2.5
139	645872.18	2517481.65	Закрепление отсутствует	2.5
140	645920.04	2517484.19	Закрепление отсутствует	2.5
141	646027.5	2517503.41	Закрепление отсутствует	2.5
142	646134.39	2517547.41	Закрепление отсутствует	2.5
143	646211.48	2517566.97	Закрепление отсутствует	2.5
144	646643.91	2517671.9	Закрепление отсутствует	2.5
145	646646.7	2517658.66	Закрепление отсутствует	2.5
146	646656.03	2517658.95	Закрепление отсутствует	2.5
147	646651.76	2517678.29	Закрепление отсутствует	2.5
148	646846.42	2517785.73	Закрепление отсутствует	2.5
149	647053.82	2517877.6	Закрепление отсутствует	2.5
150	647063.26	2517838.8	Закрепление отсутствует	2.5

Государственный регистратор	ФГИС ЕГРН
полное наименование должности	инициалы, фамилия
	подпись
	М.П.

Выписка из Единого государственного реестра недвижимости об объекте недвижимости
Описание местоположения земельного участка

Земельный участок			
(вид объекта недвижимости)			
Лист № <u> </u> Раздела <u>3.2</u>	Всего листов раздела <u>3.2</u> : <u> </u>	Всего разделов: <u> </u>	Всего листов выписки: <u> </u>
04.12.2019 № 99/2019/287785919			
Кадастровый номер:		29:16:201004:642	

Сведения о характерных точках границы земельного участка				
Система координат				
Зона №				
Номер точки	Координаты		Описание закрепления на местности	Средняя квадратическая погрешность определения координат характерных точек границ земельного участка, м
	X	Y		
1	2	3	4	5
151	646829.6	2517734.71	Закрепление отсутствует	2.5
152	646833.59	2517726.94	Закрепление отсутствует	2.5
153	647072.65	2517834.83	Закрепление отсутствует	2.5
154	647059.83	2517878.25	Закрепление отсутствует	2.5
155	647176.39	2517926.94	Закрепление отсутствует	2.5
156	647185.05	2517866.88	Закрепление отсутствует	2.5
157	647107.79	2517851.92	Закрепление отсутствует	2.5
158	647109.59	2517846.17	Закрепление отсутствует	2.5
159	647188.4	2517859.34	Закрепление отсутствует	2.5
160	647193.82	2517812.93	Закрепление отсутствует	2.5
161	646990.53	2517772.68	Закрепление отсутствует	2.5
162	646990.8	2517768.51	Закрепление отсутствует	2.5
163	647195.98	2517806.27	Закрепление отсутствует	2.5
164	647204.05	2517754.29	Закрепление отсутствует	2.5
165	646823.57	2517690.72	Закрепление отсутствует	2.5

Государственный регистратор	ФГИС ЕГРН
полное наименование должности	инициалы, фамилия
	подпись
	М.П.

Выписка из Единого государственного реестра недвижимости об объекте недвижимости
Описание местоположения земельного участка

Земельный участок			
(вид объекта недвижимости)			
Лист № <u> </u> Раздела <u>3.2</u>	Всего листов раздела <u>3.2</u> : <u> </u>	Всего разделов: <u> </u>	Всего листов выписки: <u> </u>
04.12.2019 № 99/2019/287785919			
Кадастровый номер:		29:16:201004:642	

Сведения о характерных точках границы земельного участка				
Система координат				
Зона №				
Номер точки	Координаты		Описание закрепления на местности	Средняя квадратическая погрешность определения координат характерных точек границ земельного участка, м
	X	Y		
1	2	3	4	5
166	646821.88	2517683.37	Закрепление отсутствует	2.5
167	647205.9	2517748.17	Закрепление отсутствует	2.5
168	647212.85	2517706.29	Закрепление отсутствует	2.5
169	646672.27	2517620.37	Закрепление отсутствует	2.5
170	646673.68	2517614.62	Закрепление отсутствует	2.5
171	647029.52	2517674.31	Закрепление отсутствует	2.5
172	647214.32	2517699.91	Закрепление отсутствует	2.5
173	647220.55	2517654.04	Закрепление отсутствует	2.5
174	647038.8	2517624.72	Закрепление отсутствует	2.5
175	646895.39	2517599.39	Закрепление отсутствует	2.5
176	646683.35	2517564.9	Закрепление отсутствует	2.5
177	646683.66	2517560.91	Закрепление отсутствует	2.5
178	646896.05	2517595.45	Закрепление отсутствует	2.5
179	647039.35	2517620.79	Закрепление отсутствует	2.5
180	647221.68	2517646.25	Закрепление отсутствует	2.5

Государственный регистратор	ФГИС ЕГРН
полное наименование должности	инициалы, фамилия
	подпись
	М.П.

Выписка из Единого государственного реестра недвижимости об объекте недвижимости
Описание местоположения земельного участка

Земельный участок			
(вид объекта недвижимости)			
Лист № <u> </u> Раздела <u>3.2</u>	Всего листов раздела <u>3.2</u> : <u> </u>	Всего разделов: <u> </u>	Всего листов выписки: <u> </u>
04.12.2019 № 99/2019/287785919			
Кадастровый номер:		29:16:201004:642	

Сведения о характерных точках границы земельного участка				
Система координат				
Зона №				
Номер точки	Координаты		Описание закрепления на местности	Средняя квадратическая погрешность определения координат характерных точек границ земельного участка, м
	X	Y		
1	2	3	4	5
181	647229.19	2517604.05	Закрепление отсутствует	2.5
182	647047.85	2517574.47	Закрепление отсутствует	2.5
183	647022.24	2517570.03	Закрепление отсутствует	2.5
184	646697.9	2517518.11	Закрепление отсутствует	2.5
185	646698.25	2517510.78	Закрепление отсутствует	2.5
186	647230.12	2517598.57	Закрепление отсутствует	2.5
187	647237.35	2517556.38	Закрепление отсутствует	2.5
188	646697.03	2517466.63	Закрепление отсутствует	2.5
189	646697.47	2517463.03	Закрепление отсутствует	2.5
190	647238.79	2517549.15	Закрепление отсутствует	2.5
191	647243.87	2517517.96	Закрепление отсутствует	2.5
192	646700.39	2517420.44	Закрепление отсутствует	2.5
193	646701.02	2517416.54	Закрепление отсутствует	2.5
194	647245.91	2517511.57	Закрепление отсутствует	2.5
195	647250.62	2517478.09	Закрепление отсутствует	2.5

Государственный регистратор	ФГИС ЕГРН
полное наименование должности	инициалы, фамилия
	подпись
	М.П.

Выписка из Единого государственного реестра недвижимости об объекте недвижимости
Описание местоположения земельного участка

Земельный участок			
(вид объекта недвижимости)			
Лист № <u> </u> Раздела <u>3.2</u>	Всего листов раздела <u>3.2</u> : <u> </u>	Всего разделов: <u> </u>	Всего листов выписки: <u> </u>
04.12.2019 № 99/2019/287785919			
Кадастровый номер:		29:16:201004:642	

Сведения о характерных точках границы земельного участка				
Система координат				
Зона №				
Номер точки	Координаты		Описание закрепления на местности	Средняя квадратическая погрешность определения координат характерных точек границ земельного участка, м
	X	Y		
1	2	3	4	5
196	646708.3	2517375.65	Закрепление отсутствует	2.5
197	646709.68	2517370.57	Закрепление отсутствует	2.5
198	646948.27	2517415.84	Закрепление отсутствует	2.5
199	647250.5	2517472.8	Закрепление отсутствует	2.5
200	647258.43	2517414.65	Закрепление отсутствует	2.5
201	646956.59	2517358.45	Закрепление отсутствует	2.5
202	646701.71	2517313.65	Закрепление отсутствует	2.5
203	646703.18	2517307.55	Закрепление отсутствует	2.5
204	647259.48	2517407.21	Закрепление отсутствует	2.5
205	647266.86	2517342.06	Закрепление отсутствует	2.5
206	647271.22	2517307.91	Закрепление отсутствует	2.5
207	646724.03	2517222.79	Закрепление отсутствует	2.5
208	646725.2	2517216.14	Закрепление отсутствует	2.5
209	647272.62	2517301.22	Закрепление отсутствует	2.5
210	647284.79	2517253.05	Закрепление отсутствует	2.5

Государственный регистратор	ФГИС ЕГРН
полное наименование должности	инициалы, фамилия
	подпись
	М.П.

Выписка из Единого государственного реестра недвижимости об объекте недвижимости
Описание местоположения земельного участка

Земельный участок			
(вид объекта недвижимости)			
Лист № <u> </u> Раздела <u>3.2</u>	Всего листов раздела <u>3.2</u> : <u> </u>	Всего разделов: <u> </u>	Всего листов выписки: <u> </u>
04.12.2019 № 99/2019/287785919			
Кадастровый номер:		29:16:201004:642	

Сведения о характерных точках границы земельного участка				
Система координат				
Зона №				
Номер точки	Координаты		Описание закрепления на местности	Средняя квадратическая погрешность определения координат характерных точек границ земельного участка, м
	X	Y		
1	2	3	4	5
211	646707.08	2517158.74	Закрепление отсутствует	2.5
212	646707.51	2517154.99	Закрепление отсутствует	2.5
213	647285.72	2517247.56	Закрепление отсутствует	2.5
214	647300.26	2517204.78	Закрепление отсутствует	2.5
215	646715.74	2517110.9	Закрепление отсутствует	2.5
216	646717.01	2517106.83	Закрепление отсутствует	2.5
217	647302.09	2517198.72	Закрепление отсутствует	2.5
218	647309.59	2517173.42	Закрепление отсутствует	2.5
219	647311.12	2517159.16	Закрепление отсутствует	2.5
220	646737.13	2517064.72	Закрепление отсутствует	2.5
221	646738.07	2517059.52	Закрепление отсутствует	2.5
222	647311.32	2517154.44	Закрепление отсутствует	2.5
223	647284.81	2517106.51	Закрепление отсутствует	2.5
224	646741.32	2517019.25	Закрепление отсутствует	2.5
225	646741.79	2517015.23	Закрепление отсутствует	2.5

Государственный регистратор	ФГИС ЕГРН
полное наименование должности	инициалы, фамилия
	подпись
	М.П.

Выписка из Единого государственного реестра недвижимости об объекте недвижимости
Описание местоположения земельного участка

Земельный участок			
(вид объекта недвижимости)			
Лист № <u> </u> Раздела <u>3.2</u>	Всего листов раздела <u>3.2</u> : <u> </u>	Всего разделов: <u> </u>	Всего листов выписки: <u> </u>
04.12.2019 № 99/2019/287785919			
Кадастровый номер:		29:16:201004:642	

Сведения о характерных точках границы земельного участка				
Система координат				
Зона №				
Номер точки	Координаты		Описание закрепления на местности	Средняя квадратическая погрешность определения координат характерных точек границ земельного участка, м
	X	Y		
1	2	3	4	5
226	647275.03	2517099.34	Закрепление отсутствует	2.5
227	647224.6	2517034.48	Закрепление отсутствует	2.5
228	646734.55	2516954.5	Закрепление отсутствует	2.5
229	646735.44	2516949.14	Закрепление отсутствует	2.5
230	646744.28	2516950.55	Закрепление отсутствует	2.5
231	647222.22	2517030.84	Закрепление отсутствует	2.5
232	647182.09	2516978.57	Закрепление отсутствует	2.5
233	646748.82	2516908.11	Закрепление отсутствует	2.5
234	646726.77	2516904.73	Закрепление отсутствует	2.5
235	646727.56	2516898.42	Закрепление отсутствует	2.5
236	647181.28	2516974.94	Закрепление отсутствует	2.5
237	647100.75	2516883.13	Закрепление отсутствует	2.5
238	646883.25	2516843.4	Закрепление отсутствует	2.5
239	646717.23	2516813.09	Закрепление отсутствует	2.5
240	646706.99	2516944.54	Закрепление отсутствует	2.5

Государственный регистратор	ФГИС ЕГРН
полное наименование должности	инициалы, фамилия
	подпись
	М.П.

Выписка из Единого государственного реестра недвижимости об объекте недвижимости
Описание местоположения земельного участка

Земельный участок			
(вид объекта недвижимости)			
Лист № <u> </u> Раздела <u>3.2</u>	Всего листов раздела <u>3.2</u> : <u> </u>	Всего разделов: <u> </u>	Всего листов выписки: <u> </u>
04.12.2019 № 99/2019/287785919			
Кадастровый номер:		29:16:201004:642	

Сведения о характерных точках границы земельного участка				
Система координат				
Зона №				
Номер точки	Координаты		Описание закрепления на местности	Средняя квадратическая погрешность определения координат характерных точек границ земельного участка, м
	X	Y		
1	2	3	4	5
241	646703.64	2517022.56	Закрепление отсутствует	2.5
242	646697.52	2517093.11	Закрепление отсутствует	2.5
243	646691.61	2517218.08	Закрепление отсутствует	2.5
244	646685.78	2517302.86	Закрепление отсутствует	2.5
245	646683.46	2517310.34	Закрепление отсутствует	2.5
246	646672.9	2517514.55	Закрепление отсутствует	2.5
247	646666.14	2517613.14	Закрепление отсутствует	2.5
248	646657.11	2517654.06	Закрепление отсутствует	2.5
249	646647.79	2517653.45	Закрепление отсутствует	2.5
250	646656.48	2517612.14	Закрепление отсутствует	2.5
251	646662.58	2517533.55	Закрепление отсутствует	2.5
252	646669.34	2517437.65	Закрепление отсутствует	2.5
253	646677.13	2517304.55	Закрепление отсутствует	2.5
254	646686.32	2517210.8	Закрепление отсутствует	2.5
255	646691.39	2517093.24	Закрепление отсутствует	2.5

Государственный регистратор	ФГИС ЕГРН
полное наименование должности	инициалы, фамилия
	подпись
	М.П.

Выписка из Единого государственного реестра недвижимости об объекте недвижимости
Описание местоположения земельного участка

Земельный участок			
(вид объекта недвижимости)			
Лист № <u> </u> Раздела <u>3.2</u>	Всего листов раздела <u>3.2</u> : <u> </u>	Всего разделов: <u> </u>	Всего листов выписки: <u> </u>
04.12.2019 № 99/2019/287785919			
Кадастровый номер:		29:16:201004:642	

Сведения о характерных точках границы земельного участка				
Система координат				
Зона №				
Номер точки	Координаты		Описание закрепления на местности	Средняя квадратическая погрешность определения координат характерных точек границ земельного участка, м
	X	Y		
1	2	3	4	5
256	646695.84	2517020.57	Закрепление отсутствует	2.5
257	646699.75	2516944.65	Закрепление отсутствует	2.5
258	646710.76	2516805.24	Закрепление отсутствует	2.5
259	646889.3	2516838.65	Закрепление отсутствует	2.5
260	647096.18	2516875.25	Закрепление отсутствует	2.5
261	647105.46	2516874.11	Закрепление отсутствует	2.5
262	647188.45	2516970.27	Закрепление отсутствует	2.5
263	647236.53	2517034.88	Закрепление отсутствует	2.5
264	647283.89	2517094.08	Закрепление отсутствует	2.5
265	647070.79	2516819.64	Закрепление отсутствует	2.5
266	647070.21	2516822.81	Закрепление отсутствует	2.5
267	646933.82	2516798.65	Закрепление отсутствует	2.5
268	646877.99	2516788.9	Закрепление отсутствует	2.5
269	646693.94	2516756.78	Закрепление отсутствует	2.5
270	646127.41	2516656.7	Закрепление отсутствует	2.5

Государственный регистратор	ФГИС ЕГРН
полное наименование должности	инициалы, фамилия
	подпись
	М.П.

Выписка из Единого государственного реестра недвижимости об объекте недвижимости
Описание местоположения земельного участка

Земельный участок			
(вид объекта недвижимости)			
Лист № <u> </u> Раздела <u>3.2</u>	Всего листов раздела <u>3.2</u> : <u> </u>	Всего разделов: <u> </u>	Всего листов выписки: <u> </u>
04.12.2019 № 99/2019/287785919			
Кадастровый номер:		29:16:201004:642	

Сведения о характерных точках границы земельного участка				
Система координат				
Зона №				
Номер точки	Координаты		Описание закрепления на местности	Средняя квадратическая погрешность определения координат характерных точек границ земельного участка, м
	X	Y		
1	2	3	4	5
271	646115.96	2516677.06	Закрепление отсутствует	2.5
272	646148.89	2516700.72	Закрепление отсутствует	2.5
273	646172.65	2516711.61	Закрепление отсутствует	2.5
274	646217.61	2516720.07	Закрепление отсутствует	2.5
275	646270.3	2516729.54	Закрепление отсутствует	2.5
276	646312.39	2516736.13	Закрепление отсутствует	2.5
277	646356.2	2516745.45	Закрепление отсутствует	2.5
278	646404.88	2516750.33	Закрепление отсутствует	2.5
279	646428.22	2516757.5	Закрепление отсутствует	2.5
280	646498.66	2516767.68	Закрепление отсутствует	2.5
281	646539.32	2516777.14	Закрепление отсутствует	2.5
282	646701.17	2516804.96	Закрепление отсутствует	2.5
283	646700.6	2516810.4	Закрепление отсутствует	2.5
284	646540.39	2516780.72	Закрепление отсутствует	2.5
285	646498.94	2516771.83	Закрепление отсутствует	2.5

Государственный регистратор	ФГИС ЕГРН
полное наименование должности	инициалы, фамилия
	подпись
	М.П.

Выписка из Единого государственного реестра недвижимости об объекте недвижимости
Описание местоположения земельного участка

Земельный участок			
(вид объекта недвижимости)			
Лист № <u> </u> Раздела <u>3.2</u>	Всего листов раздела <u>3.2</u> : <u> </u>	Всего разделов: <u> </u>	Всего листов выписки: <u> </u>
04.12.2019 № 99/2019/287785919			
Кадастровый номер:		29:16:201004:642	

Сведения о характерных точках границы земельного участка				
Система координат				
Зона №				
Номер точки	Координаты		Описание закрепления на местности	Средняя квадратическая погрешность определения координат характерных точек границ земельного участка, м
	X	Y		
1	2	3	4	5
286	646426.5	2516760.79	Закрепление отсутствует	2.5
287	646399.29	2516753.05	Закрепление отсутствует	2.5
288	646359.64	2516749.9	Закрепление отсутствует	2.5
289	646245.24	2516728.1	Закрепление отсутствует	2.5
290	646209.45	2516720.65	Закрепление отсутствует	2.5
291	646175.66	2516715.63	Закрепление отсутствует	2.5
292	646153.04	2516706.31	Закрепление отсутствует	2.5
293	646126.7	2516688.67	Закрепление отсутствует	2.5
294	646107.51	2516676.2	Закрепление отсутствует	2.5
295	646123.08	2516649.39	Закрепление отсутствует	2.5
296	646311.87	2516334.28	Закрепление отсутствует	2.5
297	646314.68	2516336.1	Закрепление отсутствует	2.5
298	646284.15	2516387.86	Закрепление отсутствует	2.5
299	646287.16	2516389.44	Закрепление отсутствует	2.5
300	646484.63	2516424.49	Закрепление отсутствует	2.5

Государственный регистратор	ФГИС ЕГРН
полное наименование должности	инициалы, фамилия
	подпись
	М.П.

Выписка из Единого государственного реестра недвижимости об объекте недвижимости
Описание местоположения земельного участка

Земельный участок			
(вид объекта недвижимости)			
Лист № <u> </u> Раздела <u>3.2</u>	Всего листов раздела <u>3.2</u> : <u> </u>	Всего разделов: <u> </u>	Всего листов выписки: <u> </u>
04.12.2019 № 99/2019/287785919			
Кадастровый номер:		29:16:201004:642	

Сведения о характерных точках границы земельного участка				
Система координат				
Зона №				
Номер точки	Координаты		Описание закрепления на местности	Средняя квадратическая погрешность определения координат характерных точек границ земельного участка, м
	X	Y		
1	2	3	4	5
301	646484.14	2516427.72	Закрепление отсутствует	2.5
302	646288.37	2516393.6	Закрепление отсутствует	2.5
303	646282.22	2516392.16	Закрепление отсутствует	2.5
304	646262.24	2516425.86	Закрепление отсутствует	2.5
305	646283.36	2516429.01	Закрепление отсутствует	2.5
306	646458.89	2516458.83	Закрепление отсутствует	2.5
307	646464.76	2516462.85	Закрепление отсутствует	2.5
308	646562.97	2516476.9	Закрепление отсутствует	2.5
309	646593.65	2516482.86	Закрепление отсутствует	2.5
310	646593.08	2516487.33	Закрепление отсутствует	2.5
311	646549.66	2516478.76	Закрепление отсутствует	2.5
312	646474.64	2516467.29	Закрепление отсутствует	2.5
313	646462.47	2516466.29	Закрепление отсутствует	2.5
314	646455.17	2516462.27	Закрепление отсутствует	2.5
315	646309.42	2516437.61	Закрепление отсутствует	2.5

Государственный регистратор	ФГИС ЕГРН
полное наименование должности	инициалы, фамилия
	подпись
	М.П.

Выписка из Единого государственного реестра недвижимости об объекте недвижимости
Описание местоположения земельного участка

Земельный участок			
(вид объекта недвижимости)			
Лист № <u> </u> Раздела <u>3.2</u>	Всего листов раздела <u>3.2</u> : <u> </u>	Всего разделов: <u> </u>	Всего листов выписки: <u> </u>
04.12.2019 № 99/2019/287785919			
Кадастровый номер:		29:16:201004:642	

Сведения о характерных точках границы земельного участка				
Система координат				
Зона №				
Номер точки	Координаты		Описание закрепления на местности	Средняя квадратическая погрешность определения координат характерных точек границ земельного участка, м
	X	Y		
1	2	3	4	5
316	646263.32	2516431.45	Закрепление отсутствует	2.5
317	646259.88	2516431.59	Закрепление отсутствует	2.5
318	646236.97	2516472.6	Закрепление отсутствует	2.5
319	646279.93	2516478.62	Закрепление отсутствует	2.5
320	646339.34	2516488.66	Закрепление отсутствует	2.5
321	646399.62	2516500.84	Закрепление отсутствует	2.5
322	646533.05	2516521.92	Закрепление отсутствует	2.5
323	646617.67	2516535.83	Закрепление отсутствует	2.5
324	646702.18	2516550.91	Закрепление отсутствует	2.5
325	646701.69	2516554.38	Закрепление отсутствует	2.5
326	646609.22	2516538.41	Закрепление отсутствует	2.5
327	646509.86	2516521.49	Закрепление отсутствует	2.5
328	646394.18	2516503.57	Закрепление отсутствует	2.5
329	646336.62	2516492.96	Закрепление отсутствует	2.5
330	646287.51	2516484.64	Закрепление отсутствует	2.5

Государственный регистратор	ФГИС ЕГРН
полное наименование должности	инициалы, фамилия
	подпись
	М.П.

Выписка из Единого государственного реестра недвижимости об объекте недвижимости
Описание местоположения земельного участка

Земельный участок			
(вид объекта недвижимости)			
Лист № <u> </u> Раздела <u>3.2</u>	Всего листов раздела <u>3.2</u> : <u> </u>	Всего разделов: <u> </u>	Всего листов выписки: <u> </u>
04.12.2019 № 99/2019/287785919			
Кадастровый номер:		29:16:201004:642	

Сведения о характерных точках границы земельного участка				
Система координат				
Зона №				
Номер точки	Координаты		Описание закрепления на местности	Средняя квадратическая погрешность определения координат характерных точек границ земельного участка, м
	X	Y		
1	2	3	4	5
331	646233.68	2516477.76	Закрепление отсутствует	2.5
332	646209.49	2516516.33	Закрепление отсутствует	2.5
333	646237.55	2516518.77	Закрепление отсутствует	2.5
334	646479.94	2516562.5	Закрепление отсутствует	2.5
335	646534.05	2516571.96	Закрепление отсутствует	2.5
336	646563.83	2516579.27	Закрепление отсутствует	2.5
337	646649.88	2516594.62	Закрепление отсутствует	2.5
338	646849.82	2516627.27	Закрепление отсутствует	2.5
339	646849.37	2516631.03	Закрепление отсутствует	2.5
340	646628.55	2516594.04	Закрепление отсутствует	2.5
341	646533.34	2516575.55	Закрепление отсутствует	2.5
342	646471.63	2516565.65	Закрепление отсутствует	2.5
343	646239.98	2516524.22	Закрепление отсутствует	2.5
344	646208.05	2516520.34	Закрепление отсутствует	2.5
345	646183.71	2516560.49	Закрепление отсутствует	2.5

Государственный регистратор	ФГИС ЕГРН
полное наименование должности	инициалы, фамилия
	подпись
	М.П.

Выписка из Единого государственного реестра недвижимости об объекте недвижимости
Описание местоположения земельного участка

Земельный участок			
(вид объекта недвижимости)			
Лист № <u> </u> Раздела <u>3.2</u>	Всего листов раздела <u>3.2</u> : <u> </u>	Всего разделов: <u> </u>	Всего листов выписки: <u> </u>
04.12.2019 № 99/2019/287785919			
Кадастровый номер:		29:16:201004:642	

Сведения о характерных точках границы земельного участка				
Система координат				
Зона №				
Номер точки	Координаты		Описание закрепления на местности	Средняя квадратическая погрешность определения координат характерных точек границ земельного участка, м
	X	Y		
1	2	3	4	5
346	646221.23	2516568.23	Закрепление отсутствует	2.5
347	646288.52	2516579.13	Закрепление отсутствует	2.5
348	646354.52	2516591.03	Закрепление отсутствует	2.5
349	646403.48	2516600.06	Закрепление отсутствует	2.5
350	646467.77	2516611.1	Закрепление отсутствует	2.5
351	646610.94	2516635.91	Закрепление отсутствует	2.5
352	646681.38	2516648.53	Закрепление отсутствует	2.5
353	646756.97	2516663.29	Закрепление отсутствует	2.5
354	646828.7	2516675.63	Закрепление отсутствует	2.5
355	646935.61	2516694.62	Закрепление отсутствует	2.5
356	646935.21	2516697.01	Закрепление отсутствует	2.5
357	646890.12	2516689.68	Закрепление отсутствует	2.5
358	646842.02	2516681.07	Закрепление отсутствует	2.5
359	646288.73	2516583.43	Закрепление отсутствует	2.5
360	646181.35	2516564.79	Закрепление отсутствует	2.5

Государственный регистратор	ФГИС ЕГРН
полное наименование должности	инициалы, фамилия
	подпись
	М.П.

Выписка из Единого государственного реестра недвижимости об объекте недвижимости
Описание местоположения земельного участка

Земельный участок			
(вид объекта недвижимости)			
Лист № <u> </u> Раздела <u>3.2</u>	Всего листов раздела <u>3.2</u> : <u> </u>	Всего разделов: <u> </u>	Всего листов выписки: <u> </u>
04.12.2019 № 99/2019/287785919			
Кадастровый номер:		29:16:201004:642	

Сведения о характерных точках границы земельного участка				
Система координат				
Зона №				
Номер точки	Координаты		Описание закрепления на местности	Средняя квадратическая погрешность определения координат характерных точек границ земельного участка, м
	X	Y		
1	2	3	4	5
361	646156.15	2516604.08	Закрепление отсутствует	2.5
362	646224.88	2516617.27	Закрепление отсутствует	2.5
363	646300.11	2516628.74	Закрепление отсутствует	2.5
364	646312.5	2516633.9	Закрепление отсутствует	2.5
365	646413.15	2516652.11	Закрепление отсутствует	2.5
366	646616.52	2516688.96	Закрепление отсутствует	2.5
367	646735.5	2516710.04	Закрепление отсутствует	2.5
368	647004.95	2516757.97	Закрепление отсутствует	2.5
369	647004.5	2516760.24	Закрепление отсутствует	2.5
370	646801.64	2516725.52	Закрепление отсутствует	2.5
371	646733.63	2516712.33	Закрепление отсутствует	2.5
372	646622.39	2516692.97	Закрепление отсутствует	2.5
373	646443.71	2516660.86	Закрепление отсутствует	2.5
374	646413	2516654.26	Закрепление отсутствует	2.5
375	646311.78	2516637.2	Закрепление отсутствует	2.5

Государственный регистратор	ФГИС ЕГРН
полное наименование должности	инициалы, фамилия
	подпись
	М.П.

Выписка из Единого государственного реестра недвижимости об объекте недвижимости
Описание местоположения земельного участка

Земельный участок			
(вид объекта недвижимости)			
Лист № <u> </u> Раздела <u>3.2</u>	Всего листов раздела <u>3.2</u> : <u> </u>	Всего разделов: <u> </u>	Всего листов выписки: <u> </u>
04.12.2019 № 99/2019/287785919			
Кадастровый номер:		29:16:201004:642	

Сведения о характерных точках границы земельного участка				
Система координат				
Зона №				
Номер точки	Координаты		Описание закрепления на местности	Средняя квадратическая погрешность определения координат характерных точек границ земельного участка, м
	X	Y		
1	2	3	4	5
376	646298.68	2516632.47	Закрепление отсутствует	2.5
377	646153.86	2516609.24	Закрепление отсутствует	2.5
378	646127.38	2516653.69	Закрепление отсутствует	2.5
379	646690.04	2516752.91	Закрепление отсутствует	2.5
380	646884.47	2516787.61	Закрепление отсутствует	2.5
381	646936.47	2516795.92	Закрепление отсутствует	2.5
382	646745.9	2517989.7	Закрепление отсутствует	2.5
383	646737.3	2517987.6	Закрепление отсутствует	2.5
384	646680.2	2517923.6	Закрепление отсутствует	2.5
385	646589.4	2517811.8	Закрепление отсутствует	2.5
386	646493.06	2517736.45	Закрепление отсутствует	2.5
387	646463.89	2517713.03	Закрепление отсутствует	2.5
388	646329.35	2517672.15	Закрепление отсутствует	2.5
389	646321.21	2517704.1	Закрепление отсутствует	2.5
390	646451.59	2517740.02	Закрепление отсутствует	2.5

Государственный регистратор	ФГИС ЕГРН
полное наименование должности	инициалы, фамилия
	подпись
	М.П.

Выписка из Единого государственного реестра недвижимости об объекте недвижимости
Описание местоположения земельного участка

Земельный участок			
(вид объекта недвижимости)			
Лист № <u> </u> Раздела <u>3.2</u>	Всего листов раздела <u>3.2</u> : <u> </u>	Всего разделов: <u> </u>	Всего листов выписки: <u> </u>
04.12.2019 № 99/2019/287785919			
Кадастровый номер:		29:16:201004:642	

Сведения о характерных точках границы земельного участка				
Система координат				
Зона №				
Номер точки	Координаты		Описание закрепления на местности	Средняя квадратическая погрешность определения координат характерных точек границ земельного участка, м
	X	Y		
1	2	3	4	5
391	646449	2517745.18	Закрепление отсутствует	2.5
392	646319.22	2517710.25	Закрепление отсутствует	2.5
393	646309.54	2517744.94	Закрепление отсутствует	2.5
394	646395.2	2517768.9	Закрепление отсутствует	2.5
395	646461.01	2517801.93	Закрепление отсутствует	2.5
396	646561.75	2517854.41	Закрепление отсутствует	2.5
397	646559.4	2517859.4	Закрепление отсутствует	2.5
398	646396.5	2517776	Закрепление отсутствует	2.5
399	646307.7	2517751.2	Закрепление отсутствует	2.5
400	646276.2	2517876.1	Закрепление отсутствует	2.5
401	646386.3	2517881.7	Закрепление отсутствует	2.5
402	646470.2	2517888	Закрепление отсутствует	2.5
403	646534.2	2517914	Закрепление отсутствует	2.5
404	646645.78	2517962.1	Закрепление отсутствует	2.5
405	646644.4	2517966.9	Закрепление отсутствует	2.5

Государственный регистратор	ФГИС ЕГРН
полное наименование должности	инициалы, фамилия
	подпись
	М.П.

Выписка из Единого государственного реестра недвижимости об объекте недвижимости
Описание местоположения земельного участка

Земельный участок			
(вид объекта недвижимости)			
Лист № <u> </u> Раздела <u>3.2</u>	Всего листов раздела <u>3.2</u> : <u> </u>	Всего разделов: <u> </u>	Всего листов выписки: <u> </u>
04.12.2019 № 99/2019/287785919			
Кадастровый номер:		29:16:201004:642	

Сведения о характерных точках границы земельного участка				
Система координат				
Зона №				
Номер точки	Координаты		Описание закрепления на местности	Средняя квадратическая погрешность определения координат характерных точек границ земельного участка, м
	X	Y		
1	2	3	4	5
406	646470	2517891.9	Закрепление отсутствует	2.5
407	646431.6	2517890.5	Закрепление отсутствует	2.5
408	646315.2	2517883.5	Закрепление отсутствует	2.5
409	646309.48	2517882.24	Закрепление отсутствует	2.5
410	646268.29	2517879.03	Закрепление отсутствует	2.5
411	646269.2	2517874.8	Закрепление отсутствует	2.5
412	646278.9	2517829.4	Закрепление отсутствует	2.5
413	646041.5	2517760.9	Закрепление отсутствует	2.5
414	645997.9	2517743.9	Закрепление отсутствует	2.5
415	645919	2517721	Закрепление отсутствует	2.5
416	645876.1	2517719.8	Закрепление отсутствует	2.5
417	645886.98	2517715.31	Закрепление отсутствует	2.5
418	645919.97	2517716.21	Закрепление отсутствует	2.5
419	646001.13	2517739.03	Закрепление отсутствует	2.5
420	646044.79	2517756.69	Закрепление отсутствует	2.5

Государственный регистратор	ФГИС ЕГРН
полное наименование должности	инициалы, фамилия
	подпись
	М.П.

Выписка из Единого государственного реестра недвижимости об объекте недвижимости
Описание местоположения земельного участка

Земельный участок			
(вид объекта недвижимости)			
Лист № <u> </u> Раздела <u>3.2</u>	Всего листов раздела <u>3.2</u> : <u> </u>	Всего разделов: <u> </u>	Всего листов выписки: <u> </u>
04.12.2019 № 99/2019/287785919			
Кадастровый номер:		29:16:201004:642	

Сведения о характерных точках границы земельного участка				
Система координат				
Зона №				
Номер точки	Координаты		Описание закрепления на местности	Средняя квадратическая погрешность определения координат характерных точек границ земельного участка, м
	X	Y		
1	2	3	4	5
421	646279.05	2517820.89	Закрепление отсутствует	2.5
422	646298.19	2517749.54	Закрепление отсутствует	2.5
423	645974.14	2517659.85	Закрепление отсутствует	2.5
424	645919.97	2517668.58	Закрепление отсутствует	2.5
425	645919.17	2517662.23	Закрепление отсутствует	2.5
426	645974.44	2517653.7	Закрепление отсутствует	2.5
427	646145.8	2517698.82	Закрепление отсутствует	2.5
428	646139.2	2517667.7	Закрепление отсутствует	2.5
429	646007.8	2517620.69	Закрепление отсутствует	2.5
430	646009.4	2517615.65	Закрепление отсутствует	2.5
431	646105.7	2517650.9	Закрепление отсутствует	2.5
432	646142.9	2517664.4	Закрепление отсутствует	2.5
433	646150.7	2517700.2	Закрепление отсутствует	2.5
434	646301.2	2517742.4	Закрепление отсутствует	2.5
435	646319.8	2517667.5	Закрепление отсутствует	2.5

Государственный регистратор	ФГИС ЕГРН
полное наименование должности	инициалы, фамилия
	подпись
	М.П.

Выписка из Единого государственного реестра недвижимости об объекте недвижимости
Описание местоположения земельного участка

Земельный участок			
(вид объекта недвижимости)			
Лист № <u> </u> Раздела <u>3.2</u>	Всего листов раздела <u>3.2</u> : <u> </u>	Всего разделов: <u> </u>	Всего листов выписки: <u> </u>
04.12.2019 № 99/2019/287785919			
Кадастровый номер:		29:16:201004:642	

Сведения о характерных точках границы земельного участка				
Система координат				
Зона №				
Номер точки	Координаты		Описание закрепления на местности	Средняя квадратическая погрешность определения координат характерных точек границ земельного участка, м
	X	Y		
1	2	3	4	5
436	646221.4	2517615.6	Закрепление отсутствует	2.5
437	646224.8	2517610.7	Закрепление отсутствует	2.5
438	646321	2517658.4	Закрепление отсутствует	2.5
439	646332.52	2517663.03	Закрепление отсутствует	2.5
440	646466.66	2517704.1	Закрепление отсутствует	2.5
441	646566.34	2517784.49	Закрепление отсутствует	2.5
442	646594.96	2517806.96	Закрепление отсутствует	2.5
443	646713.6	2517953.4	Закрепление отсутствует	2.5
444	645707.22	2515021.96	Закрепление отсутствует	2.5
445	645710.05	2515028.23	Закрепление отсутствует	2.5
446	645572.79	2515105.79	Закрепление отсутствует	2.5
447	645272.42	2515254.39	Закрепление отсутствует	2.5
448	645088.34	2515340	Закрепление отсутствует	2.5
449	645105.77	2515474.03	Закрепление отсутствует	2.5
450	645336.59	2515362.04	Закрепление отсутствует	2.5

Государственный регистратор	ФГИС ЕГРН
полное наименование должности	инициалы, фамилия
	подпись
	М.П.

Выписка из Единого государственного реестра недвижимости об объекте недвижимости
Описание местоположения земельного участка

Земельный участок			
(вид объекта недвижимости)			
Лист № <u> </u> Раздела <u>3.2</u>	Всего листов раздела <u>3.2</u> : <u> </u>	Всего разделов: <u> </u>	Всего листов выписки: <u> </u>
04.12.2019 № 99/2019/287785919			
Кадастровый номер:		29:16:201004:642	

Сведения о характерных точках границы земельного участка				
Система координат				
Зона №				
Номер точки	Координаты		Описание закрепления на местности	Средняя квадратическая погрешность определения координат характерных точек границ земельного участка, м
	X	Y		
1	2	3	4	5
451	645347.96	2515351.55	Закрепление отсутствует	2.5
452	645674.82	2515158.33	Закрепление отсутствует	2.5
453	645677.16	2515162.29	Закрепление отсутствует	2.5
454	645350.31	2515355.51	Закрепление отсутствует	2.5
455	645338.6	2515366.18	Закрепление отсутствует	2.5
456	645105.77	2515479.25	Закрепление отсутствует	2.5
457	645065.92	2515666.04	Закрепление отсутствует	2.5
458	645120.12	2515629.94	Закрепление отсутствует	2.5
459	645788.56	2515269.77	Закрепление отсутствует	2.5
460	645791.77	2515285.98	Закрепление отсутствует	2.5
461	645408.98	2515499.54	Закрепление отсутствует	2.5
462	645370.75	2515520.12	Закрепление отсутствует	2.5
463	645301.73	2515557.77	Закрепление отсутствует	2.5
464	645296.06	2515561.02	Закрепление отсутствует	2.5
465	645298.6	2515565.16	Закрепление отсутствует	2.5

Государственный регистратор	ФГИС ЕГРН
полное наименование должности	инициалы, фамилия
	подпись
	М.П.

Выписка из Единого государственного реестра недвижимости об объекте недвижимости
Описание местоположения земельного участка

Земельный участок			
(вид объекта недвижимости)			
Лист № <u> </u> Раздела <u>3.2</u>	Всего листов раздела <u>3.2</u> : <u> </u>	Всего разделов: <u> </u>	Всего листов выписки: <u> </u>
04.12.2019 № 99/2019/287785919			
Кадастровый номер:		29:16:201004:642	

Сведения о характерных точках границы земельного участка				
Система координат				
Зона №				
Номер точки	Координаты		Описание закрепления на местности	Средняя квадратическая погрешность определения координат характерных точек границ земельного участка, м
	X	Y		
1	2	3	4	5
466	645061.19	2515698.28	Закрепление отсутствует	2.5
467	644859.56	2515808.76	Закрепление отсутствует	2.5
468	644879.33	2515871.94	Закрепление отсутствует	2.5
469	644922.02	2515930.95	Закрепление отсутствует	2.5
470	644929.24	2515925.59	Закрепление отсутствует	2.5
471	644937.84	2515919.19	Закрепление отсутствует	2.5
472	645025.72	2515853.82	Закрепление отсутствует	2.5
473	645117.97	2515790.73	Закрепление отсутствует	2.5
474	645299.19	2515746.31	Закрепление отсутствует	2.5
475	645380.84	2515697.63	Закрепление отсутствует	2.5
476	645385.57	2515705.25	Закрепление отсутствует	2.5
477	645473.52	2515651.88	Закрепление отсутствует	2.5
478	645491.07	2515633.51	Закрепление отсутствует	2.5
479	645770.18	2515456.74	Закрепление отсутствует	2.5
480	645774.62	2515464.63	Закрепление отсутствует	2.5

Государственный регистратор	ФГИС ЕГРН
полное наименование должности	инициалы, фамилия
	подпись
	М.П.

Выписка из Единого государственного реестра недвижимости об объекте недвижимости
Описание местоположения земельного участка

Земельный участок			
(вид объекта недвижимости)			
Лист № <u> </u> Раздела <u>3.2</u>	Всего листов раздела <u>3.2</u> : <u> </u>	Всего разделов: <u> </u>	Всего листов выписки: <u> </u>
04.12.2019 № 99/2019/287785919			
Кадастровый номер:		29:16:201004:642	

Сведения о характерных точках границы земельного участка				
Система координат				
Зона №				
Номер точки	Координаты		Описание закрепления на местности	Средняя квадратическая погрешность определения координат характерных точек границ земельного участка, м
	X	Y		
1	2	3	4	5
481	645478.95	2515658.25	Закрепление отсутствует	2.5
482	645389.82	2515711.92	Закрепление отсутствует	2.5
483	645303.82	2515761.94	Закрепление отсутствует	2.5
484	645122.15	2515798.38	Закрепление отсутствует	2.5
485	645031.44	2515860.79	Закрепление отсутствует	2.5
486	644944.19	2515927.75	Закрепление отсутствует	2.5
487	644936.06	2515934	Закрепление отсутствует	2.5
488	644931.45	2515937.54	Закрепление отсутствует	2.5
489	645022.14	2516061.45	Закрепление отсутствует	2.5
490	645031.49	2516062.41	Закрепление отсутствует	2.5
491	645042.68	2516064.45	Закрепление отсутствует	2.5
492	645388.06	2515839.44	Закрепление отсутствует	2.5
493	645394.27	2515849	Закрепление отсутствует	2.5
494	645048.72	2516071.56	Закрепление отсутствует	2.5
495	645036.13	2516079.66	Закрепление отсутствует	2.5

Государственный регистратор	ФГИС ЕГРН
полное наименование должности	инициалы, фамилия
	подпись
	М.П.

Выписка из Единого государственного реестра недвижимости об объекте недвижимости
Описание местоположения земельного участка

Земельный участок			
(вид объекта недвижимости)			
Лист № <u> </u> Раздела <u>3.2</u>	Всего листов раздела <u>3.2</u> : <u> </u>	Всего разделов: <u> </u>	Всего листов выписки: <u> </u>
04.12.2019 № 99/2019/287785919			
Кадастровый номер:		29:16:201004:642	

Сведения о характерных точках границы земельного участка				
Система координат				
Зона №				
Номер точки	Координаты		Описание закрепления на местности	Средняя квадратическая погрешность определения координат характерных точек границ земельного участка, м
	X	Y		
1	2	3	4	5
496	645110.46	2516175.13	Закрепление отсутствует	2.5
497	645149.72	2516235.2	Закрепление отсутствует	2.5
498	645543.27	2515963.21	Закрепление отсутствует	2.5
499	645709.73	2515869.61	Закрепление отсутствует	2.5
500	645714.88	2515874.76	Закрепление отсутствует	2.5
501	645320.45	2516126.94	Закрепление отсутствует	2.5
502	645175.6	2516228.61	Закрепление отсутствует	2.5
503	645160.1	2516238.75	Закрепление отсутствует	2.5
504	645183.59	2516281.48	Закрепление отсутствует	2.5
505	645200.85	2516339.13	Закрепление отсутствует	2.5
506	645208.84	2516424.02	Закрепление отсутствует	2.5
507	645210.19	2516438.35	Закрепление отсутствует	2.5
508	645221.08	2516487.31	Закрепление отсутствует	2.5
509	645337.52	2516442.99	Закрепление отсутствует	2.5
510	645374.44	2516425.02	Закрепление отсутствует	2.5

Государственный регистратор	ФГИС ЕГРН
полное наименование должности	инициалы, фамилия
	подпись
	М.П.

Выписка из Единого государственного реестра недвижимости об объекте недвижимости
Описание местоположения земельного участка

Земельный участок			
(вид объекта недвижимости)			
Лист № <u> </u> Раздела <u>3.2</u>	Всего листов раздела <u>3.2</u> : <u> </u>	Всего разделов: <u> </u>	Всего листов выписки: <u> </u>
04.12.2019 № 99/2019/287785919			
Кадастровый номер:		29:16:201004:642	

Сведения о характерных точках границы земельного участка				
Система координат				
Зона №				
Номер точки	Координаты		Описание закрепления на местности	Средняя квадратическая погрешность определения координат характерных точек границ земельного участка, м
	X	Y		
1	2	3	4	5
511	645508.93	2516352.32	Закрепление отсутствует	2.5
512	645562.28	2516318.51	Закрепление отсутствует	2.5
513	645602.83	2516297.57	Закрепление отсутствует	2.5
514	645606.09	2516307.56	Закрепление отсутствует	2.5
515	645476.34	2516388.33	Закрепление отсутствует	2.5
516	645356.45	2516447.97	Закрепление отсутствует	2.5
517	645116.52	2516539.89	Закрепление отсутствует	2.5
518	645218.27	2516771.23	Закрепление отсутствует	2.5
519	645453.17	2516670.73	Закрепление отсутствует	2.5
520	645686.43	2516569.6	Закрепление отсутствует	2.5
521	645690.35	2516579	Закрепление отсутствует	2.5
522	645456.97	2516680.76	Закрепление отсутствует	2.5
523	645220.93	2516780.88	Закрепление отсутствует	2.5
524	645324.06	2517003.56	Закрепление отсутствует	2.5
525	645508.27	2516926.89	Закрепление отсутствует	2.5

Государственный регистратор	ФГИС ЕГРН
полное наименование должности	инициалы, фамилия
	подпись
	М.П.

Выписка из Единого государственного реестра недвижимости об объекте недвижимости
Описание местоположения земельного участка

Земельный участок			
(вид объекта недвижимости)			
Лист № <u> </u> Раздела <u>3.2</u>	Всего листов раздела <u>3.2</u> : <u> </u>	Всего разделов: <u> </u>	Всего листов выписки: <u> </u>
04.12.2019 № 99/2019/287785919			
Кадастровый номер:		29:16:201004:642	

Сведения о характерных точках границы земельного участка				
Система координат				
Зона №				
Номер точки	Координаты		Описание закрепления на местности	Средняя квадратическая погрешность определения координат характерных точек границ земельного участка, м
	X	Y		
1	2	3	4	5
526	645511.48	2516935.95	Закрепление отсутствует	2.5
527	645328.46	2517013.72	Закрепление отсутствует	2.5
528	645386.58	2517153.78	Закрепление отсутствует	2.5
529	645630.93	2517049.44	Закрепление отсутствует	2.5
530	645865.82	2516946.79	Закрепление отсутствует	2.5
531	645925.66	2516923.1	Закрепление отсутствует	2.5
532	645928.86	2516932.2	Закрепление отсутствует	2.5
533	645570.91	2517085.42	Закрепление отсутствует	2.5
534	645475.37	2517127.29	Закрепление отсутствует	2.5
535	645389.5	2517163.67	Закрепление отсутствует	2.5
536	645411.52	2517214.82	Закрепление отсутствует	2.5
537	645433.64	2517204.79	Закрепление отсутствует	2.5
538	645590.23	2517135	Закрепление отсутствует	2.5
539	645725.48	2517074.5	Закрепление отсутствует	2.5
540	645727.68	2517080.5	Закрепление отсутствует	2.5

Государственный регистратор	ФГИС ЕГРН
полное наименование должности	инициалы, фамилия
	подпись
	М.П.

Выписка из Единого государственного реестра недвижимости об объекте недвижимости
Описание местоположения земельного участка

Земельный участок			
(вид объекта недвижимости)			
Лист № <u> </u> Раздела <u>3.2</u>	Всего листов раздела <u>3.2</u> : <u> </u>	Всего разделов: <u> </u>	Всего листов выписки: <u> </u>
04.12.2019 № 99/2019/287785919			
Кадастровый номер:		29:16:201004:642	

Сведения о характерных точках границы земельного участка				
Система координат				
Зона №				
Номер точки	Координаты		Описание закрепления на местности	Средняя квадратическая погрешность определения координат характерных точек границ земельного участка, м
	X	Y		
1	2	3	4	5
541	645592.49	2517140.98	Закрепление отсутствует	2.5
542	645435.45	2517211.17	Закрепление отсутствует	2.5
543	645413.86	2517220.55	Закрепление отсутствует	2.5
544	645427.59	2517249.36	Закрепление отсутствует	2.5
545	645606.02	2517176.57	Закрепление отсутствует	2.5
546	645750.37	2517117.15	Закрепление отсутствует	2.5
547	645752.63	2517122.79	Закрепление отсутствует	2.5
548	645608.08	2517181.99	Закрепление отсутствует	2.5
549	645455.87	2517244.75	Закрепление отсутствует	2.5
550	645430.4	2517254.86	Закрепление отсутствует	2.5
551	645447.36	2517292.77	Закрепление отсутствует	2.5
552	645485.28	2517277.44	Закрепление отсутствует	2.5
553	645624.24	2517224.46	Закрепление отсутствует	2.5
554	645767	2517169.24	Закрепление отсутствует	2.5
555	645769.27	2517175.59	Закрепление отсутствует	2.5

Государственный регистратор	ФГИС ЕГРН
полное наименование должности	инициалы, фамилия
	подпись
	М.П.

Выписка из Единого государственного реестра недвижимости об объекте недвижимости
Описание местоположения земельного участка

Земельный участок			
(вид объекта недвижимости)			
Лист № <u> </u> Раздела <u>3.2</u>	Всего листов раздела <u>3.2</u> : <u> </u>	Всего разделов: <u> </u>	Всего листов выписки: <u> </u>
04.12.2019 № 99/2019/287785919			
Кадастровый номер:		29:16:201004:642	

Сведения о характерных точках границы земельного участка				
Система координат				
Зона №				
Номер точки	Координаты		Описание закрепления на местности	Средняя квадратическая погрешность определения координат характерных точек границ земельного участка, м
	X	Y		
1	2	3	4	5
556	645626.52	2517230.48	Закрепление отсутствует	2.5
557	645488.49	2517283.66	Закрепление отсутствует	2.5
558	645449.83	2517298.39	Закрепление отсутствует	2.5
559	645468.06	2517340.15	Закрепление отсутствует	2.5
560	645639.75	2517265.25	Закрепление отсутствует	2.5
561	645788.68	2517199.42	Закрепление отсутствует	2.5
562	645790.66	2517205.5	Закрепление отсутствует	2.5
563	645641.93	2517270.97	Закрепление отсутствует	2.5
564	645496.54	2517335.07	Закрепление отсутствует	2.5
565	645470.17	2517345.81	Закрепление отсутствует	2.5
566	645478.95	2517366.05	Закрепление отсутствует	2.5
567	645488.11	2517387.47	Закрепление отсутствует	2.5
568	645517.87	2517374.13	Закрепление отсутствует	2.5
569	645656.53	2517309.38	Закрепление отсутствует	2.5
570	645803.26	2517240.49	Закрепление отсутствует	2.5

Государственный регистратор	ФГИС ЕГРН
полное наименование должности	инициалы, фамилия
	подпись
	М.П.

Выписка из Единого государственного реестра недвижимости об объекте недвижимости
Описание местоположения земельного участка

Земельный участок			
(вид объекта недвижимости)			
Лист № <u> </u> Раздела <u>3.2</u>	Всего листов раздела <u>3.2</u> : <u> </u>	Всего разделов: <u> </u>	Всего листов выписки: <u> </u>
04.12.2019 № 99/2019/287785919			
Кадастровый номер:		29:16:201004:642	

Сведения о характерных точках границы земельного участка				
Система координат				
Зона №				
Номер точки	Координаты		Описание закрепления на местности	Средняя квадратическая погрешность определения координат характерных точек границ земельного участка, м
	X	Y		
1	2	3	4	5
571	645805.82	2517246.99	Закрепление отсутствует	2.5
572	645658.79	2517315.32	Закрепление отсутствует	2.5
573	645521.48	2517379.3	Закрепление отсутствует	2.5
574	645490.52	2517392.99	Закрепление отсутствует	2.5
575	645508.15	2517432.97	Закрепление отсутствует	2.5
576	645675.53	2517359.34	Закрепление отсутствует	2.5
577	645829.44	2517289.37	Закрепление отсутствует	2.5
578	645832.48	2517297.61	Закрепление отсутствует	2.5
579	645677.7	2517365.07	Закрепление отсутствует	2.5
580	645560.88	2517416.92	Закрепление отсутствует	2.5
581	645550.95	2517420.74	Закрепление отсутствует	2.5
582	645582.55	2517449.33	Закрепление отсутствует	2.5
583	645640.86	2517424.17	Закрепление отсутствует	2.5
584	645691.86	2517402.27	Закрепление отсутствует	2.5
585	645845.84	2517335.64	Закрепление отсутствует	2.5

Государственный регистратор	ФГИС ЕГРН
полное наименование должности	инициалы, фамилия
	подпись
	М.П.

Выписка из Единого государственного реестра недвижимости об объекте недвижимости
Описание местоположения земельного участка

Земельный участок			
(вид объекта недвижимости)			
Лист № <u> </u> Раздела <u>3.2</u>	Всего листов раздела <u>3.2</u> : <u> </u>	Всего разделов: <u> </u>	Всего листов выписки: <u> </u>
04.12.2019 № 99/2019/287785919			
Кадастровый номер:		29:16:201004:642	

Сведения о характерных точках границы земельного участка				
Система координат				
Зона №				
Номер точки	Координаты		Описание закрепления на местности	Средняя квадратическая погрешность определения координат характерных точек границ земельного участка, м
	X	Y		
1	2	3	4	5
586	645848.56	2517342.71	Закрепление отсутствует	2.5
587	645694.04	2517408	Закрепление отсутствует	2.5
588	645641.59	2517430.45	Закрепление отсутствует	2.5
589	645668.74	2517461.73	Закрепление отсутствует	2.5
590	645708	2517444.71	Закрепление отсутствует	2.5
591	645849.17	2517383.42	Закрепление отсутствует	2.5
592	645850.72	2517389.93	Закрепление отсутствует	2.5
593	645710.04	2517450.07	Закрепление отсутствует	2.5
594	645673.05	2517466.28	Закрепление отсутствует	2.5
595	645667.6	2517468.16	Закрепление отсутствует	2.5
596	645651.67	2517450.95	Закрепление отсутствует	2.5
597	645636.48	2517432.79	Закрепление отсутствует	2.5
598	645581.47	2517455.9	Закрепление отсутствует	2.5
599	645544.94	2517423.38	Закрепление отсутствует	2.5
600	645537.92	2517426.62	Закрепление отсутствует	2.5

Государственный регистратор	ФГИС ЕГРН
полное наименование должности	инициалы, фамилия
	подпись
	М.П.

Выписка из Единого государственного реестра недвижимости об объекте недвижимости
Описание местоположения земельного участка

Земельный участок			
(вид объекта недвижимости)			
Лист № <u> </u> Раздела <u>3.2</u>	Всего листов раздела <u>3.2</u> : <u> </u>	Всего разделов: <u> </u>	Всего листов выписки: <u> </u>
04.12.2019 № 99/2019/287785919			
Кадастровый номер:		29:16:201004:642	

Сведения о характерных точках границы земельного участка				
Система координат				
Зона №				
Номер точки	Координаты		Описание закрепления на местности	Средняя квадратическая погрешность определения координат характерных точек границ земельного участка, м
	X	Y		
1	2	3	4	5
601	645510.87	2517438.4	Закрепление отсутствует	2.5
602	645520.85	2517461.26	Закрепление отсутствует	2.5
603	645525.47	2517470.14	Закрепление отсутствует	2.5
604	645525.9	2517471.75	Закрепление отсутствует	2.5
605	645518.22	2517472.62	Закрепление отсутствует	2.5
606	645457.34	2517335.44	Закрепление отсутствует	2.5
607	645417.53	2517245.88	Закрепление отсутствует	2.5
608	645277.3	2517344.38	Закрепление отсутствует	2.5
609	645276.15	2517342.74	Закрепление отсутствует	2.5
610	645416.58	2517243.79	Закрепление отсутствует	2.5
611	645373.33	2517154.29	Закрепление отсутствует	2.5
612	645255.57	2517273.03	Закрепление отсутствует	2.5
613	645250.27	2517266.13	Закрепление отсутствует	2.5
614	645369.21	2517144.37	Закрепление отсутствует	2.5
615	645272.67	2516920.91	Закрепление отсутствует	2.5

Государственный регистратор	ФГИС ЕГРН
полное наименование должности	инициалы, фамилия
	подпись
	М.П.

Выписка из Единого государственного реестра недвижимости об объекте недвижимости
Описание местоположения земельного участка

Земельный участок			
(вид объекта недвижимости)			
Лист № <u> </u> Раздела <u>3.2</u>	Всего листов раздела <u>3.2</u> : <u> </u>	Всего разделов: <u> </u>	Всего листов выписки: <u> </u>
04.12.2019 № 99/2019/287785919			
Кадастровый номер:		29:16:201004:642	

Сведения о характерных точках границы земельного участка				
Система координат				
Зона №				
Номер точки	Координаты		Описание закрепления на местности	Средняя квадратическая погрешность определения координат характерных точек границ земельного участка, м
	X	Y		
1	2	3	4	5
616	645010.77	2517049.09	Закрепление отсутствует	2.5
617	645008.7	2517044.98	Закрепление отсутствует	2.5
618	645268.72	2516912.62	Закрепление отсутствует	2.5
619	645097.89	2516547.8	Закрепление отсутствует	2.5
620	645062.31	2516560.51	Закрепление отсутствует	2.5
621	645065.39	2516592.35	Закрепление отсутствует	2.5
622	644990.97	2516642.83	Закрепление отсутствует	2.5
623	644720.38	2516847.82	Закрепление отсутствует	2.5
624	644717.61	2516844.16	Закрепление отсутствует	2.5
625	644988.32	2516639.08	Закрепление отсутствует	2.5
626	645060.83	2516590.34	Закрепление отсутствует	2.5
627	645057.79	2516562.43	Закрепление отсутствует	2.5
628	644679.83	2516722.03	Закрепление отсутствует	2.5
629	644673.45	2516723.94	Закрепление отсутствует	2.5
630	644678.81	2516719.8	Закрепление отсутствует	2.5

Государственный регистратор	ФГИС ЕГРН
полное наименование должности	инициалы, фамилия
	подпись
	М.П.

Выписка из Единого государственного реестра недвижимости об объекте недвижимости
Описание местоположения земельного участка

Земельный участок			
(вид объекта недвижимости)			
Лист № <u> </u> Раздела <u>3.2</u>	Всего листов раздела <u>3.2</u> : <u> </u>	Всего разделов: <u> </u>	Всего листов выписки: <u> </u>
04.12.2019 № 99/2019/287785919			
Кадастровый номер:		29:16:201004:642	

Сведения о характерных точках границы земельного участка				
Система координат				
Зона №				
Номер точки	Координаты		Описание закрепления на местности	Средняя квадратическая погрешность определения координат характерных точек границ земельного участка, м
	X	Y		
1	2	3	4	5
631	644713.92	2516703.09	Закрепление отсутствует	2.5
632	644735.03	2516694.39	Закрепление отсутствует	2.5
633	644762.83	2516680.55	Закрепление отсутствует	2.5
634	644996.94	2516580.46	Закрепление отсутствует	2.5
635	645198.3	2516491.47	Закрепление отсутствует	2.5
636	645182.07	2516372.7	Закрепление отсутствует	2.5
637	644957.05	2516476.39	Закрепление отсутствует	2.5
638	644802.6	2516552.46	Закрепление отсутствует	2.5
639	644801.1	2516548.89	Закрепление отсутствует	2.5
640	644968.18	2516465.21	Закрепление отсутствует	2.5
641	645036.93	2516433.29	Закрепление отсутствует	2.5
642	645049.95	2516427.13	Закрепление отсутствует	2.5
643	645067.44	2516419.29	Закрепление отсутствует	2.5
644	645099.06	2516406.71	Закрепление отсутствует	2.5
645	645188.7	2516362.49	Закрепление отсутствует	2.5

Государственный регистратор	ФГИС ЕГРН
полное наименование должности	инициалы, фамилия
	подпись
	М.П.

Выписка из Единого государственного реестра недвижимости об объекте недвижимости
Описание местоположения земельного участка

Земельный участок			
(вид объекта недвижимости)			
Лист № <u> </u> Раздела <u>3.2</u>	Всего листов раздела <u>3.2</u> : <u> </u>	Всего разделов: <u> </u>	Всего листов выписки: <u> </u>
04.12.2019 № 99/2019/287785919			
Кадастровый номер:		29:16:201004:642	

Сведения о характерных точках границы земельного участка				
Система координат				
Зона №				
Номер точки	Координаты		Описание закрепления на местности	Средняя квадратическая погрешность определения координат характерных точек границ земельного участка, м
	X	Y		
1	2	3	4	5
646	645179.81	2516320.59	Закрепление отсутствует	2.5
647	645164.78	2516277.71	Закрепление отсутствует	2.5
648	645144.41	2516237.43	Закрепление отсутствует	2.5
649	645125.83	2516207.52	Закрепление отсутствует	2.5
650	645025.95	2516276.33	Закрепление отсутствует	2.5
651	645002.29	2516292.97	Закрепление отсутствует	2.5
652	644988.36	2516303.07	Закрепление отсутствует	2.5
653	644909.13	2516362.18	Закрепление отсутствует	2.5
654	644812.79	2516430.96	Закрепление отсутствует	2.5
655	644800.36	2516440.09	Закрепление отсутствует	2.5
656	644690.82	2516517.64	Закрепление отсутствует	2.5
657	644655.88	2516538.51	Закрепление отсутствует	2.5
658	644627.38	2516584.34	Закрепление отсутствует	2.5
659	644575.17	2516664.44	Закрепление отсутствует	2.5
660	644568.67	2516676.89	Закрепление отсутствует	2.5

Государственный регистратор	ФГИС ЕГРН
полное наименование должности	инициалы, фамилия
	подпись
	М.П.

Выписка из Единого государственного реестра недвижимости об объекте недвижимости
Описание местоположения земельного участка

Земельный участок			
(вид объекта недвижимости)			
Лист № <u> </u> Раздела <u>3.2</u>	Всего листов раздела <u>3.2</u> : <u> </u>	Всего разделов: <u> </u>	Всего листов выписки: <u> </u>
04.12.2019 № 99/2019/287785919			
Кадастровый номер:		29:16:201004:642	

Сведения о характерных точках границы земельного участка				
Система координат				
Зона №				
Номер точки	Координаты		Описание закрепления на местности	Средняя квадратическая погрешность определения координат характерных точек границ земельного участка, м
	X	Y		
1	2	3	4	5
661	644546.6	2516694.82	Закрепление отсутствует	2.5
662	644539.69	2516699.12	Закрепление отсутствует	2.5
663	644533.4	2516703.2	Закрепление отсутствует	2.5
664	644531.35	2516701.25	Закрепление отсутствует	2.5
665	644563.32	2516672.75	Закрепление отсутствует	2.5
666	644571.21	2516660.59	Закрепление отсутствует	2.5
667	644623.41	2516579.93	Закрепление отсутствует	2.5
668	644651.83	2516534.18	Закрепление отсутствует	2.5
669	644677.27	2516517.9	Закрепление отсутствует	2.5
670	644697.73	2516503.55	Закрепление отсутствует	2.5
671	644883.52	2516367.3	Закрепление отсутствует	2.5
672	645012.79	2516274.51	Закрепление отсутствует	2.5
673	645071.32	2516233.81	Закрепление отсутствует	2.5
674	645106.86	2516199.54	Закрепление отсутствует	2.5
675	645001.54	2516056.89	Закрепление отсутствует	2.5

Государственный регистратор	ФГИС ЕГРН
полное наименование должности	инициалы, фамилия
	подпись
	М.П.

Выписка из Единого государственного реестра недвижимости об объекте недвижимости
Описание местоположения земельного участка

Земельный участок			
(вид объекта недвижимости)			
Лист № <u> </u> Раздела <u>3.2</u>	Всего листов раздела <u>3.2</u> : <u> </u>	Всего разделов: <u> </u>	Всего листов выписки: <u> </u>
04.12.2019 № 99/2019/287785919			
Кадастровый номер:		29:16:201004:642	

Сведения о характерных точках границы земельного участка				
Система координат				
Зона №				
Номер точки	Координаты		Описание закрепления на местности	Средняя квадратическая погрешность определения координат характерных точек границ земельного участка, м
	X	Y		
1	2	3	4	5
676	644961.49	2516090.73	Закрепление отсутствует	2.5
677	644894.45	2516142.12	Закрепление отсутствует	2.5
678	644783.6	2516224.04	Закрепление отсутствует	2.5
679	644769.56	2516234.42	Закрепление отсутствует	2.5
680	644764.19	2516227.38	Закрепление отсутствует	2.5
681	644820.91	2516181.54	Закрепление отсутствует	2.5
682	644883.39	2516135.54	Закрепление отсутствует	2.5
683	644996.74	2516049.37	Закрепление отсутствует	2.5
684	644917.63	2515945.38	Закрепление отсутствует	2.5
685	644845.47	2515990.6	Закрепление отсутствует	2.5
686	644797.57	2516018.03	Закрепление отсутствует	2.5
687	644772.18	2516032.83	Закрепление отсутствует	2.5
688	644747.2	2516051.31	Закрепление отсутствует	2.5
689	644730.77	2516063.38	Закрепление отсутствует	2.5
690	644668.66	2516115.85	Закрепление отсутствует	2.5

Государственный регистратор	ФГИС ЕГРН
полное наименование должности	инициалы, фамилия
	подпись
	М.П.

Выписка из Единого государственного реестра недвижимости об объекте недвижимости
Описание местоположения земельного участка

Земельный участок			
(вид объекта недвижимости)			
Лист № <u> </u> Раздела <u>3.2</u>	Всего листов раздела <u>3.2</u> : <u> </u>	Всего разделов: <u> </u>	Всего листов выписки: <u> </u>
04.12.2019 № 99/2019/287785919			
Кадастровый номер:		29:16:201004:642	

Сведения о характерных точках границы земельного участка				
Система координат				
Зона №				
Номер точки	Координаты		Описание закрепления на местности	Средняя квадратическая погрешность определения координат характерных точек границ земельного участка, м
	X	Y		
1	2	3	4	5
691	644662.59	2516109.61	Закрепление отсутствует	2.5
692	644677.02	2516097.7	Закрепление отсутствует	2.5
693	644713.04	2516068.79	Закрепление отсутствует	2.5
694	644727.35	2516058.43	Закрепление отсутствует	2.5
695	644781.78	2516020.97	Закрепление отсутствует	2.5
696	644795.13	2516013.03	Закрепление отсутствует	2.5
697	644861.04	2515974.43	Закрепление отсутствует	2.5
698	644911.41	2515939.24	Закрепление отсутствует	2.5
699	644868.79	2515879	Закрепление отсутствует	2.5
700	644845.61	2515796.52	Закрепление отсутствует	2.5
701	644841.81	2515781.22	Закрепление отсутствует	2.5
702	644794.34	2515742.14	Закрепление отсутствует	2.5
703	644721.57	2515683.08	Закрепление отсутствует	2.5
704	644666.1	2515603.75	Закрепление отсутствует	2.5
705	644651.08	2515615.32	Закрепление отсутствует	2.5

Государственный регистратор	ФГИС ЕГРН
полное наименование должности	инициалы, фамилия
	подпись
	М.П.

Выписка из Единого государственного реестра недвижимости об объекте недвижимости
Описание местоположения земельного участка

Земельный участок			
(вид объекта недвижимости)			
Лист № <u> </u> Раздела <u>3.2</u>	Всего листов раздела <u>3.2</u> : <u> </u>	Всего разделов: <u> </u>	Всего листов выписки: <u> </u>
04.12.2019 № 99/2019/287785919			
Кадастровый номер:		29:16:201004:642	

Сведения о характерных точках границы земельного участка				
Система координат				
Зона №				
Номер точки	Координаты		Описание закрепления на местности	Средняя квадратическая погрешность определения координат характерных точек границ земельного участка, м
	X	Y		
1	2	3	4	5
706	644408.99	2515800.59	Закрепление отсутствует	2.5
707	644335.62	2515850.02	Закрепление отсутствует	2.5
708	644245.02	2515811.38	Закрепление отсутствует	2.5
709	644248.79	2515803.75	Закрепление отсутствует	2.5
710	644337.08	2515837.43	Закрепление отсутствует	2.5
711	644455.57	2515751.2	Закрепление отсутствует	2.5
712	644541.17	2515685.82	Закрепление отсутствует	2.5
713	644669.39	2515592.98	Закрепление отсутствует	2.5
714	644728.48	2515676.79	Закрепление отсутствует	2.5
715	644786.12	2515716.43	Закрепление отсутствует	2.5
716	644813.3	2515697.99	Закрепление отсутствует	2.5
717	645077.9	2515481.29	Закрепление отсутствует	2.5
718	645080.78	2515484.91	Закрепление отсутствует	2.5
719	645011.07	2515540.31	Закрепление отсутствует	2.5
720	644905.9	2515631.8	Закрепление отсутствует	2.5

Государственный регистратор	ФГИС ЕГРН
полное наименование должности	инициалы, фамилия
	подпись
	М.П.

Выписка из Единого государственного реестра недвижимости об объекте недвижимости
Описание местоположения земельного участка

Земельный участок			
(вид объекта недвижимости)			
Лист № <u> </u> Раздела <u>3.2</u>	Всего листов раздела <u>3.2</u> : <u> </u>	Всего разделов: <u> </u>	Всего листов выписки: <u> </u>
04.12.2019 № 99/2019/287785919			
Кадастровый номер:		29:16:201004:642	

Сведения о характерных точках границы земельного участка				
Система координат				
Зона №				
Номер точки	Координаты		Описание закрепления на местности	Средняя квадратическая погрешность определения координат характерных точек границ земельного участка, м
	X	Y		
1	2	3	4	5
721	644812.27	2515716.66	Закрепление отсутствует	2.5
722	644796.61	2515728.36	Закрепление отсутствует	2.5
723	644850	2515777.8	Закрепление отсутствует	2.5
724	644854.04	2515791.45	Закрепление отсутствует	2.5
725	644872.83	2515781.12	Закрепление отсутствует	2.5
726	644968.8	2515725.57	Закрепление отсутствует	2.5
727	645057.11	2515671.93	Закрепление отсутствует	2.5
728	645099.28	2515477.11	Закрепление отсутствует	2.5
729	645082.6	2515352.56	Закрепление отсутствует	2.5
730	644722.21	2515537.99	Закрепление отсутствует	2.5
731	644677.9	2515559.53	Закрепление отсутствует	2.5
732	644673.69	2515554.24	Закрепление отсутствует	2.5
733	645080.81	2515343.51	Закрепление отсутствует	2.5
734	645081.28	2515338.02	Закрепление отсутствует	2.5
735	645115.68	2515320.74	Закрепление отсутствует	2.5

Государственный регистратор	ФГИС ЕГРН
полное наименование должности	инициалы, фамилия
	подпись
	М.П.

Выписка из Единого государственного реестра недвижимости об объекте недвижимости
Описание местоположения земельного участка

Земельный участок			
(вид объекта недвижимости)			
Лист № <u> </u> Раздела <u>3.2</u>	Всего листов раздела <u>3.2</u> : <u> </u>	Всего разделов: <u> </u>	Всего листов выписки: <u> </u>
04.12.2019 № 99/2019/287785919			
Кадастровый номер:		29:16:201004:642	

Сведения о характерных точках границы земельного участка				
Система координат				
Зона №				
Номер точки	Координаты		Описание закрепления на местности	Средняя квадратическая погрешность определения координат характерных точек границ земельного участка, м
	X	Y		
1	2	3	4	5
736	645275.67	2515245.18	Закрепление отсутствует	2.5
737	645281.63	2515243.51	Закрепление отсутствует	2.5
738	647873.85	2518008.53	Закрепление отсутствует	2.5
739	647874.42	2518010.78	Закрепление отсутствует	2.5
740	647811.08	2518008.42	Закрепление отсутствует	2.5
741	647603.57	2518008.21	Закрепление отсутствует	2.5
742	647603.28	2518005.84	Закрепление отсутствует	2.5
743	647848.04	2518006.13	Закрепление отсутствует	2.5
744	647849.46	2516511.74	Закрепление отсутствует	2.5
745	647850.6	2516517.99	Закрепление отсутствует	2.5
746	647301.38	2516536.24	Закрепление отсутствует	2.5
747	647303.97	2516530.87	Закрепление отсутствует	2.5
748	647405.55	2518445.58	Закрепление отсутствует	2.5
749	647402.54	2518449.66	Закрепление отсутствует	2.5
750	647247.32	2518420.85	Закрепление отсутствует	2.5

Государственный регистратор	ФГИС ЕГРН
полное наименование должности	инициалы, фамилия
	подпись
	М.П.

Выписка из Единого государственного реестра недвижимости об объекте недвижимости
Описание местоположения земельного участка

Земельный участок			
(вид объекта недвижимости)			
Лист № <u> </u> Раздела <u>3.2</u>	Всего листов раздела <u>3.2</u> : <u> </u>	Всего разделов: <u> </u>	Всего листов выписки: <u> </u>
04.12.2019 № 99/2019/287785919			
Кадастровый номер:		29:16:201004:642	

Сведения о характерных точках границы земельного участка				
Система координат				
Зона №				
Номер точки	Координаты		Описание закрепления на местности	Средняя квадратическая погрешность определения координат характерных точек границ земельного участка, м
	X	Y		
1	2	3	4	5
751	647202.61	2518414.17	Закрепление отсутствует	2.5
752	647205.96	2518411.48	Закрепление отсутствует	2.5
753	647226.4	2518413.1	Закрепление отсутствует	2.5
754	647355.52	2518436.09	Закрепление отсутствует	2.5
755	647775.08	2517161.57	Закрепление отсутствует	2.5
756	647775.16	2517164.82	Закрепление отсутствует	2.5
757	647467.81	2517165.8	Закрепление отсутствует	2.5
758	647467.37	2517161.17	Закрепление отсутствует	2.5
759	647771.77	2517261.06	Закрепление отсутствует	2.5
760	647771.18	2517265.35	Закрепление отсутствует	2.5
761	647508.73	2517243.58	Закрепление отсутствует	2.5
762	647416.09	2517236.02	Закрепление отсутствует	2.5
763	647413.28	2517231.82	Закрепление отсутствует	2.5
764	647771.49	2517481.86	Закрепление отсутствует	2.5
765	647772.95	2517486.11	Закрепление отсутствует	2.5

Государственный регистратор	ФГИС ЕГРН
полное наименование должности	инициалы, фамилия
	подпись
	М.П.

Выписка из Единого государственного реестра недвижимости об объекте недвижимости
Описание местоположения земельного участка

Земельный участок			
(вид объекта недвижимости)			
Лист № <u> </u> Раздела <u>3.2</u>	Всего листов раздела <u>3.2</u> : <u> </u>	Всего разделов: <u> </u>	Всего листов выписки: <u> </u>
04.12.2019 № 99/2019/287785919			
Кадастровый номер:		29:16:201004:642	

Сведения о характерных точках границы земельного участка				
Система координат				
Зона №				
Номер точки	Координаты		Описание закрепления на местности	Средняя квадратическая погрешность определения координат характерных точек границ земельного участка, м
	X	Y		
1	2	3	4	5
766	647559.32	2517474.07	Закрепление отсутствует	2.5
767	647559.56	2517469.9	Закрепление отсутствует	2.5
768	647833.39	2517808.09	Закрепление отсутствует	2.5
769	647834.14	2517811.77	Закрепление отсутствует	2.5
770	647604.6	2517814.82	Закрепление отсутствует	2.5
771	647604.49	2517812.06	Закрепление отсутствует	2.5
772	647864.57	2516435.84	Закрепление отсутствует	2.5
773	647864.72	2516438.2	Закрепление отсутствует	2.5
774	647529	2516445.58	Закрепление отсутствует	2.5
775	647350.5	2516452.55	Закрепление отсутствует	2.5
776	647344.12	2516453.03	Закрепление отсутствует	2.5
777	647247.32	2516611.18	Закрепление отсутствует	2.5
778	647206.76	2516652.32	Закрепление отсутствует	2.5
779	647141.71	2516765.57	Закрепление отсутствует	2.5
780	647139.04	2516763.9	Закрепление отсутствует	2.5

Государственный регистратор	ФГИС ЕГРН
полное наименование должности	инициалы, фамилия
	подпись
	М.П.

Выписка из Единого государственного реестра недвижимости об объекте недвижимости
Описание местоположения земельного участка

Земельный участок			
(вид объекта недвижимости)			
Лист № <u> </u> Раздела <u>3.2</u>	Всего листов раздела <u>3.2</u> : <u> </u>	Всего разделов: <u> </u>	Всего листов выписки: <u> </u>
04.12.2019 № 99/2019/287785919			
Кадастровый номер:		29:16:201004:642	

Сведения о характерных точках границы земельного участка				
Система координат				
Зона №				
Номер точки	Координаты		Описание закрепления на местности	Средняя квадратическая погрешность определения координат характерных точек границ земельного участка, м
	X	Y		
1	2	3	4	5
781	647204.36	2516649.33	Закрепление отсутствует	2.5
782	647244.43	2516608.04	Закрепление отсутствует	2.5
783	647339.01	2516452.03	Закрепление отсутствует	2.5
784	647528.88	2516444.69	Закрепление отсутствует	2.5
785	647773.59	2517208.58	Закрепление отсутствует	2.5
786	647773.17	2517213.66	Закрепление отсутствует	2.5
787	647388.68	2517192.16	Закрепление отсутствует	2.5
788	647386.43	2517188.63	Закрепление отсутствует	2.5
789	647426.35	2517190.59	Закрепление отсутствует	2.5
790	647854.86	2517912.71	Закрепление отсутствует	2.5
791	647856.04	2517915.72	Закрепление отсутствует	2.5
792	647585.55	2517914.56	Закрепление отсутствует	2.5
793	647585.55	2517912.24	Закрепление отсутствует	2.5
794	647796.32	2516878.97	Закрепление отсутствует	2.5
795	647792.9	2516970.42	Закрепление отсутствует	2.5

Государственный регистратор	ФГИС ЕГРН
полное наименование должности	инициалы, фамилия
	подпись
	М.П.

Выписка из Единого государственного реестра недвижимости об объекте недвижимости
Описание местоположения земельного участка

Земельный участок			
(вид объекта недвижимости)			
Лист № <u> </u> Раздела <u>3.2</u>	Всего листов раздела <u>3.2</u> : <u> </u>	Всего разделов: <u> </u>	Всего листов выписки: <u> </u>
04.12.2019 № 99/2019/287785919			
Кадастровый номер:		29:16:201004:642	

Сведения о характерных точках границы земельного участка				
Система координат				
Зона №				
Номер точки	Координаты		Описание закрепления на местности	Средняя квадратическая погрешность определения координат характерных точек границ земельного участка, м
	X	Y		
1	2	3	4	5
796	647785.05	2517072.57	Закрепление отсутствует	2.5
797	647780.07	2517118.59	Закрепление отсутствует	2.5
798	647426.59	2517115.27	Закрепление отсутствует	2.5
799	647423.29	2517115.25	Закрепление отсутствует	2.5
800	647423.1	2517110.74	Закрепление отсутствует	2.5
801	647780.01	2517113.9	Закрепление отсутствует	2.5
802	647784.18	2517074.93	Закрепление отсутствует	2.5
803	647433.15	2517070.68	Закрепление отсутствует	2.5
804	647433.2	2517067.76	Закрепление отсутствует	2.5
805	647784.19	2517070.16	Закрепление отсутствует	2.5
806	647787.36	2517029.78	Закрепление отсутствует	2.5
807	647429.83	2517026.97	Закрепление отсутствует	2.5
808	647429.62	2517023.08	Закрепление отсутствует	2.5
809	647787.07	2517025.5	Закрепление отсутствует	2.5
810	647790.65	2516985.07	Закрепление отсутствует	2.5

Государственный регистратор	ФГИС ЕГРН
полное наименование должности	инициалы, фамилия
	подпись
	М.П.

Выписка из Единого государственного реестра недвижимости об объекте недвижимости
Описание местоположения земельного участка

Земельный участок			
(вид объекта недвижимости)			
Лист № <u> </u> Раздела <u>3.2</u>	Всего листов раздела <u>3.2</u> : <u> </u>	Всего разделов: <u> </u>	Всего листов выписки: <u> </u>
04.12.2019 № 99/2019/287785919			
Кадастровый номер:		29:16:201004:642	

Сведения о характерных точках границы земельного участка				
Система координат				
Зона №				
Номер точки	Координаты		Описание закрепления на местности	Средняя квадратическая погрешность определения координат характерных точек границ земельного участка, м
	X	Y		
1	2	3	4	5
811	647435.97	2516984.3	Закрепление отсутствует	2.5
812	647435.89	2516978.82	Закрепление отсутствует	2.5
813	647791.03	2516978.23	Закрепление отсутствует	2.5
814	647793.38	2516937.82	Закрепление отсутствует	2.5
815	647454.87	2516936.56	Закрепление отсутствует	2.5
816	647454.51	2516931.62	Закрепление отсутствует	2.5
817	647792.65	2516932	Закрепление отсутствует	2.5
818	647795.46	2516885.22	Закрепление отсутствует	2.5
819	647397.38	2516896.78	Закрепление отсутствует	2.5
820	647397.09	2516891.23	Закрепление отсутствует	2.5
821	647842.85	2516601.14	Закрепление отсутствует	2.5
822	647842.5	2516607.05	Закрепление отсутствует	2.5
823	647250.39	2516628.72	Закрепление отсутствует	2.5
824	647250.17	2516623.33	Закрепление отсутствует	2.5
825	647848.99	2516557.01	Закрепление отсутствует	2.5

Государственный регистратор	ФГИС ЕГРН
полное наименование должности	инициалы, фамилия
	подпись
	М.П.

Выписка из Единого государственного реестра недвижимости об объекте недвижимости
Описание местоположения земельного участка

Земельный участок			
(вид объекта недвижимости)			
Лист № <u> </u> Раздела <u>3.2</u>	Всего листов раздела <u>3.2</u> : <u> </u>	Всего разделов: <u> </u>	Всего листов выписки: <u> </u>
04.12.2019 № 99/2019/287785919			
Кадастровый номер:		29:16:201004:642	

Сведения о характерных точках границы земельного участка				
Система координат				
Зона №				
Номер точки	Координаты		Описание закрепления на местности	Средняя квадратическая погрешность определения координат характерных точек границ земельного участка, м
	X	Y		
1	2	3	4	5
826	647848.57	2516565.71	Закрепление отсутствует	2.5
827	647276.68	2516582.48	Закрепление отсутствует	2.5
828	647278.26	2516575.8	Закрепление отсутствует	2.5
829	64777.39	2517521.2	Закрепление отсутствует	2.5
830	647779.21	2517527.35	Закрепление отсутствует	2.5
831	647563.42	2517529.73	Закрепление отсутствует	2.5
832	647563.53	2517525.82	Закрепление отсутствует	2.5
833	647783.65	2517570.03	Закрепление отсутствует	2.5
834	647784.8	2517576.24	Закрепление отсутствует	2.5
835	647602.88	2517575.66	Закрепление отсутствует	2.5
836	647602.88	2517570.6	Закрепление отсутствует	2.5
837	647793.41	2517614.03	Закрепление отсутствует	2.5
838	647794.44	2517620.36	Закрепление отсутствует	2.5
839	647614.59	2517619.21	Закрепление отсутствует	2.5
840	647614.71	2517615.53	Закрепление отсутствует	2.5

Государственный регистратор	ФГИС ЕГРН
полное наименование должности	инициалы, фамилия
	подпись
	М.П.

Выписка из Единого государственного реестра недвижимости об объекте недвижимости
Описание местоположения земельного участка

Земельный участок			
(вид объекта недвижимости)			
Лист № <u> </u> Раздела <u>3.2</u>	Всего листов раздела <u>3.2</u> : <u> </u>	Всего разделов: <u> </u>	Всего листов выписки: <u> </u>
04.12.2019 № 99/2019/287785919			
Кадастровый номер:		29:16:201004:642	

Сведения о характерных точках границы земельного участка				
Система координат				
Зона №				
Номер точки	Координаты		Описание закрепления на местности	Средняя квадратическая погрешность определения координат характерных точек границ земельного участка, м
	X	Y		
1	2	3	4	5
841	647821.97	2517757.8	Закрепление отсутствует	2.5
842	647823.35	2517761.02	Закрепление отсутствует	2.5
843	647739.92	2517763.44	Закрепление отсутствует	2.5
844	647616.6	2517762.23	Закрепление отсутствует	2.5
845	647616.54	2517759.53	Закрепление отсутствует	2.5
846	647739.92	2517760.97	Закрепление отсутствует	2.5
847	647514.06	2517466.19	Закрепление отсутствует	2.5
848	647525.51	2517515.82	Закрепление отсутствует	2.5
849	647533.64	2517559.13	Закрепление отсутствует	2.5
850	647534.48	2517621.22	Закрепление отсутствует	2.5
851	647535.05	2517651.72	Закрепление отсутствует	2.5
852	647534.66	2517672.79	Закрепление отсутствует	2.5
853	647534.95	2517723.1	Закрепление отсутствует	2.5
854	647534.56	2517846.45	Закрепление отсутствует	2.5
855	647536.69	2517894.85	Закрепление отсутствует	2.5

Государственный регистратор	ФГИС ЕГРН
полное наименование должности	инициалы, фамилия
	подпись
	М.П.

Выписка из Единого государственного реестра недвижимости об объекте недвижимости
Описание местоположения земельного участка

Земельный участок			
(вид объекта недвижимости)			
Лист № <u> </u> Раздела <u>3.2</u>	Всего листов раздела <u>3.2</u> : <u> </u>	Всего разделов: <u> </u>	Всего листов выписки: <u> </u>
04.12.2019 № 99/2019/287785919			
Кадастровый номер:		29:16:201004:642	

Сведения о характерных точках границы земельного участка				
Система координат				
Зона №				
Номер точки	Координаты		Описание закрепления на местности	Средняя квадратическая погрешность определения координат характерных точек границ земельного участка, м
	X	Y		
1	2	3	4	5
856	647538.24	2517930.07	Закрепление отсутствует	2.5
857	647526.5	2517949.62	Закрепление отсутствует	2.5
858	647518.11	2517966.6	Закрепление отсутствует	2.5
859	647516.2	2517965.18	Закрепление отсутствует	2.5
860	647526.98	2517943.12	Закрепление отсутствует	2.5
861	647518.11	2517938.83	Закрепление отсутствует	2.5
862	647509.87	2517935.82	Закрепление отсутствует	2.5
863	647506.87	2517935.02	Закрепление отсутствует	2.5
864	647460.78	2517946.29	Закрепление отсутствует	2.5
865	647356.31	2517935.99	Закрепление отсутствует	2.5
866	647223.76	2517827.31	Закрепление отсутствует	2.5
867	647225.41	2517825.18	Закрепление отсутствует	2.5
868	647357.47	2517933.28	Закрепление отсутствует	2.5
869	647428.44	2517940.27	Закрепление отсутствует	2.5
870	647296.09	2517772.25	Закрепление отсутствует	2.5

Государственный регистратор	ФГИС ЕГРН
полное наименование должности	инициалы, фамилия
	подпись
	М.П.

Выписка из Единого государственного реестра недвижимости об объекте недвижимости
Описание местоположения земельного участка

Земельный участок			
(вид объекта недвижимости)			
Лист № <u> </u> Раздела <u>3.2</u>	Всего листов раздела <u>3.2</u> : <u> </u>	Всего разделов: <u> </u>	Всего листов выписки: <u> </u>
04.12.2019 № 99/2019/287785919			
Кадастровый номер:		29:16:201004:642	

Сведения о характерных точках границы земельного участка				
Система координат				
Зона №				
Номер точки	Координаты		Описание закрепления на местности	Средняя квадратическая погрешность определения координат характерных точек границ земельного участка, м
	X	Y		
1	2	3	4	5
871	647298.41	2517770.4	Закрепление отсутствует	2.5
872	647433.09	2517941.24	Закрепление отсутствует	2.5
873	647460.59	2517943.57	Закрепление отсутствует	2.5
874	647488.47	2517937.06	Закрепление отсутствует	2.5
875	647430.38	2517789.15	Закрепление отсутствует	2.5
876	647433.19	2517787.88	Закрепление отсутствует	2.5
877	647491.28	2517936.48	Закрепление отсутствует	2.5
878	647507.74	2517932.21	Закрепление отсутствует	2.5
879	647520.48	2517936.45	Закрепление отсутствует	2.5
880	647528.72	2517941.05	Закрепление отсутствует	2.5
881	647534.07	2517929.15	Закрепление отсутствует	2.5
882	647533.88	2517894.62	Закрепление отсутствует	2.5
883	647531.17	2517838.58	Закрепление отсутствует	2.5
884	647531.46	2517776.03	Закрепление отсутствует	2.5
885	647240.42	2517755.64	Закрепление отсутствует	2.5

Государственный регистратор	ФГИС ЕГРН
полное наименование должности	инициалы, фамилия
	подпись
	М.П.

Выписка из Единого государственного реестра недвижимости об объекте недвижимости
Описание местоположения земельного участка

Земельный участок			
(вид объекта недвижимости)			
Лист № <u> </u> Раздела <u>3.2</u>	Всего листов раздела <u>3.2</u> : <u> </u>	Всего разделов: <u> </u>	Всего листов выписки: <u> </u>
04.12.2019 № 99/2019/287785919			
Кадастровый номер:		29:16:201004:642	

Сведения о характерных точках границы земельного участка				
Система координат				
Зона №				
Номер точки	Координаты		Описание закрепления на местности	Средняя квадратическая погрешность определения координат характерных точек границ земельного участка, м
	X	Y		
1	2	3	4	5
886	647240.71	2517752.63	Закрепление отсутствует	2.5
887	647531.46	2517773.12	Закрепление отсутствует	2.5
888	647531.95	2517724.56	Закрепление отсутствует	2.5
889	647244.29	2517705.13	Закрепление отсутствует	2.5
890	647244.68	2517702.22	Закрепление отсутствует	2.5
891	647532.04	2517721.45	Закрепление отсутствует	2.5
892	647531.95	2517674.25	Закрепление отсутствует	2.5
893	647247.97	2517653.66	Закрепление отсутствует	2.5
894	647248.16	2517650.84	Закрепление отсутствует	2.5
895	647532.04	2517671.14	Закрепление отсутствует	2.5
896	647532.33	2517620.93	Закрепление отсутствует	2.5
897	647259.2	2517604.13	Закрепление отсутствует	2.5
898	647259.3	2517601.21	Закрепление отсутствует	2.5
899	647532.33	2517617.82	Закрепление отсутствует	2.5
900	647531.27	2517564.79	Закрепление отсутствует	2.5

Государственный регистратор	ФГИС ЕГРН
полное наименование должности	инициалы, фамилия
	подпись
	М.П.

Выписка из Единого государственного реестра недвижимости об объекте недвижимости
Описание местоположения земельного участка

Земельный участок			
(вид объекта недвижимости)			
Лист № <u> </u> Раздела <u>3.2</u>	Всего листов раздела <u>3.2</u> : <u> </u>	Всего разделов: <u> </u>	Всего листов выписки: <u> </u>
04.12.2019 № 99/2019/287785919			
Кадастровый номер:		29:16:201004:642	

Сведения о характерных точках границы земельного участка				
Система координат				
Зона №				
Номер точки	Координаты		Описание закрепления на местности	Средняя квадратическая погрешность определения координат характерных точек границ земельного участка, м
	X	Y		
1	2	3	4	5
901	647359.51	2517557.99	Закрепление отсутствует	2.5
902	647359.51	2517554.89	Закрепление отсутствует	2.5
903	647531.17	2517561.49	Закрепление отсутствует	2.5
904	647524.69	2517517.88	Закрепление отсутствует	2.5
905	647276.82	2517500.89	Закрепление отсутствует	2.5
906	647271.74	2517500.37	Закрепление отсутствует	2.5
907	647271.95	2517498.35	Закрепление отсутствует	2.5
908	647522.47	2517514.79	Закрепление отсутствует	2.5
909	647512.39	2517469.13	Закрепление отсутствует	2.5
910	647270.49	2517453.49	Закрепление отсутствует	2.5
911	647270.83	2517451.18	Закрепление отсутствует	2.5
912	647243.21	2517972.08	Закрепление отсутствует	2.5
913	647248.97	2517981.52	Закрепление отсутствует	2.5
914	647260.56	2518132.02	Закрепление отсутствует	2.5
915	647251.57	2518133.18	Закрепление отсутствует	2.5

Государственный регистратор	ФГИС ЕГРН
полное наименование должности	инициалы, фамилия
	подпись
	М.П.

Выписка из Единого государственного реестра недвижимости об объекте недвижимости
Описание местоположения земельного участка

Земельный участок			
(вид объекта недвижимости)			
Лист № <u> </u> Раздела <u>3.2</u>	Всего листов раздела <u>3.2</u> : <u> </u>	Всего разделов: <u> </u>	Всего листов выписки: <u> </u>
04.12.2019 № 99/2019/287785919			
Кадастровый номер:		29:16:201004:642	

Сведения о характерных точках границы земельного участка				
Система координат				
Зона №				
Номер точки	Координаты		Описание закрепления на местности	Средняя квадратическая погрешность определения координат характерных точек границ земельного участка, м
	X	Y		
1	2	3	4	5
916	647249.72	2518098.98	Закрепление отсутствует	2.5
917	647243.06	2518024.95	Закрепление отсутствует	2.5
918	647100.01	2518013.13	Закрепление отсутствует	2.5
919	647096.1	2518012.93	Закрепление отсутствует	2.5
920	647087.28	2518044.9	Закрепление отсутствует	2.5
921	646892.13	2518097.27	Закрепление отсутствует	2.5
922	646891.16	2518094.37	Закрепление отсутствует	2.5
923	647084.94	2518041.58	Закрепление отсутствует	2.5
924	647088.4	2518028.2	Закрепление отсутствует	2.5
925	647093.1	2518012.4	Закрепление отсутствует	2.5
926	647008.6	2518005.5	Закрепление отсутствует	2.5
927	646853.1	2518043.4	Закрепление отсутствует	2.5
928	646851.4	2518038.7	Закрепление отсутствует	2.5
929	646948.9	2518014.3	Закрепление отсутствует	2.5
930	647007.9	2518000	Закрепление отсутствует	2.5

Государственный регистратор	ФГИС ЕГРН
полное наименование должности	инициалы, фамилия
	подпись
	М.П.

Выписка из Единого государственного реестра недвижимости об объекте недвижимости
Описание местоположения земельного участка

Земельный участок			
(вид объекта недвижимости)			
Лист № <u> </u> Раздела <u>3.2</u>	Всего листов раздела <u>3.2</u> : <u> </u>	Всего разделов: <u> </u>	Всего листов выписки: <u> </u>
04.12.2019 № 99/2019/287785919			
Кадастровый номер:		29:16:201004:642	

Сведения о характерных точках границы земельного участка				
Система координат				
Зона №				
Номер точки	Координаты		Описание закрепления на местности	Средняя квадратическая погрешность определения координат характерных точек границ земельного участка, м
	X	Y		
1	2	3	4	5
931	647243.7	2518019.6	Закрепление отсутствует	2.5
932	647242.63	2517984.06	Закрепление отсутствует	2.5
933	647236.8	2517970.9	Закрепление отсутствует	2.5
934	647240.61	2517972.42	Закрепление отсутствует	2.5
935	646689.2	2516841.09	Закрепление отсутствует	2.5
936	646688.77	2516844.96	Закрепление отсутствует	2.5
937	646149.28	2516766.35	Закрепление отсутствует	2.5
938	646082.58	2516755.76	Закрепление отсутствует	2.5
939	646091.47	2516825.71	Закрепление отсутствует	2.5
940	646154.29	2516833.05	Закрепление отсутствует	2.5
941	646682.03	2516889.84	Закрепление отсутствует	2.5
942	646681	2516894.24	Закрепление отсутствует	2.5
943	646154.66	2516838.05	Закрепление отсутствует	2.5
944	646092.13	2516831.22	Закрепление отсутствует	2.5
945	646097.06	2516868.93	Закрепление отсутствует	2.5

Государственный регистратор	ФГИС ЕГРН
полное наименование должности	инициалы, фамилия
	подпись
	М.П.

Выписка из Единого государственного реестра недвижимости об объекте недвижимости
Описание местоположения земельного участка

Земельный участок			
(вид объекта недвижимости)			
Лист № <u> </u> Раздела <u>3.2</u>	Всего листов раздела <u>3.2</u> : <u> </u>	Всего разделов: <u> </u>	Всего листов выписки: <u> </u>
04.12.2019 № 99/2019/287785919			
Кадастровый номер:		29:16:201004:642	

Сведения о характерных точках границы земельного участка				
Система координат				
Зона №				
Номер точки	Координаты		Описание закрепления на местности	Средняя квадратическая погрешность определения координат характерных точек границ земельного участка, м
	X	Y		
1	2	3	4	5
946	646157.59	2516876.99	Закрепление отсутствует	2.5
947	646683.37	2516942.49	Закрепление отсутствует	2.5
948	646683.43	2516946.88	Закрепление отсутствует	2.5
949	646157.99	2516881.94	Закрепление отсутствует	2.5
950	646097.74	2516875.33	Закрепление отсутствует	2.5
951	646109.73	2516977.21	Закрепление отсутствует	2.5
952	646165.53	2516982.05	Закрепление отсутствует	2.5
953	646684.76	2517020.46	Закрепление отсутствует	2.5
954	646684.62	2517024.19	Закрепление отсутствует	2.5
955	646165.91	2516987.96	Закрепление отсутствует	2.5
956	646110.7	2516983.58	Закрепление отсутствует	2.5
957	646115.76	2517030.31	Закрепление отсутствует	2.5
958	646169.56	2517036.32	Закрепление отсутствует	2.5
959	646680.65	2517086.3	Закрепление отсутствует	2.5
960	646679.38	2517091.54	Закрепление отсутствует	2.5

Государственный регистратор	ФГИС ЕГРН
полное наименование должности	инициалы, фамилия
	подпись
	М.П.

Выписка из Единого государственного реестра недвижимости об объекте недвижимости
Описание местоположения земельного участка

Земельный участок			
(вид объекта недвижимости)			
Лист № <u> </u> Раздела <u>3.2</u>	Всего листов раздела <u>3.2</u> : <u> </u>	Всего разделов: <u> </u>	Всего листов выписки: <u> </u>
04.12.2019 № 99/2019/287785919			
Кадастровый номер:		29:16:201004:642	

Сведения о характерных точках границы земельного участка				
Система координат				
Зона №				
Номер точки	Координаты		Описание закрепления на местности	Средняя квадратическая погрешность определения координат характерных точек границ земельного участка, м
	X	Y		
1	2	3	4	5
961	646394.13	2517062.79	Закрепление отсутствует	2.5
962	646169.97	2517041.52	Закрепление отсутствует	2.5
963	646116.12	2517035.54	Закрепление отсутствует	2.5
964	646120.96	2517086.07	Закрепление отсутствует	2.5
965	646173.88	2517093.76	Закрепление отсутствует	2.5
966	646391.82	2517120	Закрепление отсутствует	2.5
967	646602.06	2517146.44	Закрепление отсутствует	2.5
968	646673.24	2517155.85	Закрепление отсутствует	2.5
969	646672.4	2517159.76	Закрепление отсутствует	2.5
970	646391.92	2517124.04	Закрепление отсутствует	2.5
971	646174.25	2517098.62	Закрепление отсутствует	2.5
972	646121.61	2517092.17	Закрепление отсутствует	2.5
973	646125.42	2517132.23	Закрепление отсутствует	2.5
974	646177.43	2517139.8	Закрепление отсутствует	2.5
975	646390.86	2517169.01	Закрепление отсутствует	2.5

Государственный регистратор	ФГИС ЕГРН
полное наименование должности	инициалы, фамилия
	подпись
	М.П.

Выписка из Единого государственного реестра недвижимости об объекте недвижимости
Описание местоположения земельного участка

Земельный участок			
(вид объекта недвижимости)			
Лист № <u> </u> Раздела <u>3.2</u>	Всего листов раздела <u>3.2</u> : <u> </u>	Всего разделов: <u> </u>	Всего листов выписки: <u> </u>
04.12.2019 № 99/2019/287785919			
Кадастровый номер:		29:16:201004:642	

Сведения о характерных точках границы земельного участка				
Система координат				
Зона №				
Номер точки	Координаты		Описание закрепления на местности	Средняя квадратическая погрешность определения координат характерных точек границ земельного участка, м
	X	Y		
1	2	3	4	5
976	646551.01	2517188.23	Закрепление отсутствует	2.5
977	646664.28	2517206.8	Закрепление отсутствует	2.5
978	646662.43	2517213.84	Закрепление отсутствует	2.5
979	646177.77	2517145.92	Закрепление отсутствует	2.5
980	646126.08	2517137.45	Закрепление отсутствует	2.5
981	646128.91	2517172.01	Закрепление отсутствует	2.5
982	646180.4	2517180.65	Закрепление отсутствует	2.5
983	646672.45	2517263.63	Закрепление отсутствует	2.5
984	646670.16	2517269.37	Закрепление отсутствует	2.5
985	646180.86	2517186.6	Закрепление отсутствует	2.5
986	646129.87	2517177.22	Закрепление отсутствует	2.5
987	646133.29	2517216.73	Закрепление отсутствует	2.5
988	646183.79	2517225.49	Закрепление отсутствует	2.5
989	646662.18	2517307.67	Закрепление отсутствует	2.5
990	646662.27	2517313.7	Закрепление отсутствует	2.5

Государственный регистратор	ФГИС ЕГРН
полное наименование должности	инициалы, фамилия
	подпись
	М.П.

Выписка из Единого государственного реестра недвижимости об объекте недвижимости
Описание местоположения земельного участка

Земельный участок			
(вид объекта недвижимости)			
Лист № <u> </u> Раздела <u>3.2</u>	Всего листов раздела <u>3.2</u> : <u> </u>	Всего разделов: <u> </u>	Всего листов выписки: <u> </u>
04.12.2019 № 99/2019/287785919			
Кадастровый номер:		29:16:201004:642	

Сведения о характерных точках границы земельного участка				
Система координат				
Зона №				
Номер точки	Координаты		Описание закрепления на местности	Средняя квадратическая погрешность определения координат характерных точек границ земельного участка, м
	X	Y		
1	2	3	4	5
991	646184.3	2517231.56	Закрепление отсутствует	2.5
992	646133.16	2517221.96	Закрепление отсутствует	2.5
993	646134.91	2517262.07	Закрепление отсутствует	2.5
994	646187.1	2517270.38	Закрепление отсутствует	2.5
995	646661.85	2517359.24	Закрепление отсутствует	2.5
996	646661.38	2517364.74	Закрепление отсутствует	2.5
997	646187.52	2517276	Закрепление отсутствует	2.5
998	646135.28	2517267	Закрепление отсутствует	2.5
999	646136.54	2517312.05	Закрепление отсутствует	2.5
1000	646191.16	2517323.29	Закрепление отсутствует	2.5
1001	646652.72	2517409.86	Закрепление отсутствует	2.5
1002	646652.27	2517416.45	Закрепление отсутствует	2.5
1003	646191.61	2517328.95	Закрепление отсутствует	2.5
1004	646136.61	2517317.87	Закрепление отсутствует	2.5
1005	646137.21	2517357.69	Закрепление отсутствует	2.5

Государственный регистратор	ФГИС ЕГРН
полное наименование должности	инициалы, фамилия
	подпись
	М.П.

Выписка из Единого государственного реестра недвижимости об объекте недвижимости
Описание местоположения земельного участка

Земельный участок			
(вид объекта недвижимости)			
Лист № <u> </u> Раздела <u>3.2</u>	Всего листов раздела <u>3.2</u> : <u> </u>	Всего разделов: <u> </u>	Всего листов выписки: <u> </u>
04.12.2019 № 99/2019/287785919			
Кадастровый номер:		29:16:201004:642	

Сведения о характерных точках границы земельного участка				
Система координат				
Зона №				
Номер точки	Координаты		Описание закрепления на местности	Средняя квадратическая погрешность определения координат характерных точек границ земельного участка, м
	X	Y		
1	2	3	4	5
1006	646194.53	2517368.83	Закрепление отсутствует	2.5
1007	646648.18	2517460.35	Закрепление отсутствует	2.5
1008	646647.75	2517464.22	Закрепление отсутствует	2.5
1009	646278.61	2517391.01	Закрепление отсутствует	2.5
1010	646289.61	2517431.24	Закрепление отсутствует	2.5
1011	646643.32	2517510.25	Закрепление отсутствует	2.5
1012	646642.74	2517514.12	Закрепление отсутствует	2.5
1013	646283.88	2517436.12	Закрепление отсутствует	2.5
1014	646270.9	2517389.49	Закрепление отсутствует	2.5
1015	646195.13	2517376.14	Закрепление отсутствует	2.5
1016	646137.89	2517364.38	Закрепление отсутствует	2.5
1017	646140.55	2517470.17	Закрепление отсутствует	2.5
1018	646202.66	2517476.63	Закрепление отсутствует	2.5
1019	646280.55	2517484.25	Закрепление отсутствует	2.5
1020	646633.01	2517554.12	Закрепление отсутствует	2.5

Государственный регистратор	ФГИС ЕГРН
полное наименование должности	инициалы, фамилия
	подпись
	М.П.

Выписка из Единого государственного реестра недвижимости об объекте недвижимости
Описание местоположения земельного участка

Земельный участок			
(вид объекта недвижимости)			
Лист № <u> </u> Раздела <u>3.2</u>	Всего листов раздела <u>3.2</u> : <u> </u>	Всего разделов: <u> </u>	Всего листов выписки: <u> </u>
04.12.2019 № 99/2019/287785919			
Кадастровый номер:		29:16:201004:642	

Сведения о характерных точках границы земельного участка				
Система координат				
Зона №				
Номер точки	Координаты		Описание закрепления на местности	Средняя квадратическая погрешность определения координат характерных точек границ земельного участка, м
	X	Y		
1	2	3	4	5
1021	646632.43	2517557.56	Закрепление отсутствует	2.5
1022	646280.07	2517489.2	Закрепление отсутствует	2.5
1023	646220.32	2517483.58	Закрепление отсутствует	2.5
1024	646223.39	2517516.42	Закрепление отсутствует	2.5
1025	646631.15	2517611.76	Закрепление отсутствует	2.5
1026	646630.29	2517614.48	Закрепление отсутствует	2.5
1027	646218.53	2517521.98	Закрепление отсутствует	2.5
1028	646215.19	2517481.98	Закрепление отсутствует	2.5
1029	646203.05	2517481.33	Закрепление отсутствует	2.5
1030	646128.66	2517473.44	Закрепление отсутствует	2.5
1031	646127.1	2517302.28	Закрепление отсутствует	2.5
1032	646086.36	2517314.38	Закрепление отсутствует	2.5
1033	646083.18	2517424.4	Закрепление отсутствует	2.5
1034	645978.05	2517461.37	Закрепление отсутствует	2.5
1035	645976.5	2517454.99	Закрепление отсутствует	2.5

Государственный регистратор	ФГИС ЕГРН
полное наименование должности	инициалы, фамилия
	подпись
	М.П.

Выписка из Единого государственного реестра недвижимости об объекте недвижимости
Описание местоположения земельного участка

Земельный участок			
(вид объекта недвижимости)			
Лист № <u> </u> Раздела <u>3.2</u>	Всего листов раздела <u>3.2</u> : <u> </u>	Всего разделов: <u> </u>	Всего листов выписки: <u> </u>
04.12.2019 № 99/2019/287785919			
Кадастровый номер:		29:16:201004:642	

Сведения о характерных точках границы земельного участка				
Система координат				
Зона №				
Номер точки	Координаты		Описание закрепления на местности	Средняя квадратическая погрешность определения координат характерных точек границ земельного участка, м
	X	Y		
1	2	3	4	5
1036	646076.48	2517419.77	Закрепление отсутствует	2.5
1037	646077.36	2517373.44	Закрепление отсутствует	2.5
1038	645874.75	2517445.39	Закрепление отсутствует	2.5
1039	645872.74	2517439.52	Закрепление отсутствует	2.5
1040	646077.69	2517365.36	Закрепление отсутствует	2.5
1041	646077.86	2517318.34	Закрепление отсутствует	2.5
1042	645875.08	2517388.98	Закрепление отсутствует	2.5
1043	645873.53	2517383.03	Закрепление отсутствует	2.5
1044	646126.08	2517295.7	Закрепление отсутствует	2.5
1045	646123.3	2517251.26	Закрепление отсутствует	2.5
1046	646108.48	2517250.82	Закрепление отсутствует	2.5
1047	645861.87	2517335.02	Закрепление отсутствует	2.5
1048	645860.55	2517329.95	Закрепление отсутствует	2.5
1049	646112.82	2517243.65	Закрепление отсутствует	2.5
1050	646122.01	2517244.68	Закрепление отсутствует	2.5

Государственный регистратор	ФГИС ЕГРН
полное наименование должности	инициалы, фамилия
	подпись
	М.П.

Выписка из Единого государственного реестра недвижимости об объекте недвижимости
Описание местоположения земельного участка

Земельный участок			
(вид объекта недвижимости)			
Лист № <u> </u> Раздела <u>3.2</u>	Всего листов раздела <u>3.2</u> : <u> </u>	Всего разделов: <u> </u>	Всего листов выписки: <u> </u>
04.12.2019 № 99/2019/287785919			
Кадастровый номер:		29:16:201004:642	

Сведения о характерных точках границы земельного участка				
Система координат				
Зона №				
Номер точки	Координаты		Описание закрепления на местности	Средняя квадратическая погрешность определения координат характерных точек границ земельного участка, м
	X	Y		
1	2	3	4	5
1051	646116.07	2517175.41	Закрепление отсутствует	2.5
1052	645852.15	2517285.24	Закрепление отсутствует	2.5
1053	645850.26	2517280.39	Закрепление отсутствует	2.5
1054	646115.96	2517168.1	Закрепление отсутствует	2.5
1055	646113.96	2517128.78	Закрепление отсутствует	2.5
1056	645825.91	2517240.49	Закрепление отсутствует	2.5
1057	645823.94	2517234.72	Закрепление отсутствует	2.5
1058	646112.61	2517122.52	Закрепление отсутствует	2.5
1059	646108.07	2517078.41	Закрепление отсутствует	2.5
1060	645806.36	2517199.8	Закрепление отсутствует	2.5
1061	645804.68	2517194.81	Закрепление отсутствует	2.5
1062	646106.76	2517070.98	Закрепление отсутствует	2.5
1063	646102.82	2517034.69	Закрепление отсутствует	2.5
1064	645791.01	2517162.18	Закрепление отсутствует	2.5
1065	645788.81	2517156.46	Закрепление отсутствует	2.5

Государственный регистратор	ФГИС ЕГРН
полное наименование должности	инициалы, фамилия
	подпись
	М.П.

Выписка из Единого государственного реестра недвижимости об объекте недвижимости
Описание местоположения земельного участка

Земельный участок			
(вид объекта недвижимости)			
Лист № <u> </u> Раздела <u>3.2</u>	Всего листов раздела <u>3.2</u> : <u> </u>	Всего разделов: <u> </u>	Всего листов выписки: <u> </u>
04.12.2019 № 99/2019/287785919			
Кадастровый номер:		29:16:201004:642	

Сведения о характерных точках границы земельного участка				
Система координат				
Зона №				
Номер точки	Координаты		Описание закрепления на местности	Средняя квадратическая погрешность определения координат характерных точек границ земельного участка, м
	X	Y		
1	2	3	4	5
1066	646101.83	2517028.57	Закрепление отсутствует	2.5
1067	646095.71	2516973.06	Закрепление отсутствует	2.5
1068	645761.39	2517119.89	Закрепление отсутствует	2.5
1069	645758.64	2517113.68	Закрепление отсутствует	2.5
1070	646094.84	2516966.08	Закрепление отсутствует	2.5
1071	646090.5	2516927.59	Закрепление отсутствует	2.5
1072	645747.88	2517071.83	Закрепление отсутствует	2.5
1073	645745.3	2517065.19	Закрепление отсутствует	2.5
1074	646090.12	2516915.87	Закрепление отсутствует	2.5
1075	646082.54	2516858.7	Закрепление отсутствует	2.5
1076	646053.96	2516643.68	Закрепление отсутствует	2.5
1077	646071.52	2516662.9	Закрепление отсутствует	2.5
1078	646082.8	2516751.11	Закрепление отсутствует	2.5
1079	647864.9	2517960.2	Закрепление отсутствует	2.5
1080	647865.43	2517963.46	Закрепление отсутствует	2.5

Государственный регистратор	ФГИС ЕГРН
полное наименование должности	инициалы, фамилия
	подпись
	М.П.

Выписка из Единого государственного реестра недвижимости об объекте недвижимости
Описание местоположения земельного участка

Земельный участок			
(вид объекта недвижимости)			
Лист № <u> </u> Раздела <u>3.2</u>	Всего листов раздела <u>3.2</u> : <u> </u>	Всего разделов: <u> </u>	Всего листов выписки: <u> </u>
04.12.2019 № 99/2019/287785919			
Кадастровый номер:		29:16:201004:642	

Сведения о характерных точках границы земельного участка				
Система координат				
Зона №				
Номер точки	Координаты		Описание закрепления на местности	Средняя квадратическая погрешность определения координат характерных точек границ земельного участка, м
	X	Y		
1	2	3	4	5
1081	647576.53	2517963.98	Закрепление отсутствует	2.5
1082	647576.24	2517961.37	Закрепление отсутствует	2.5
1083	647822.31	2516737.32	Закрепление отсутствует	2.5
1084	647821.52	2516743.19	Закрепление отсутствует	2.5
1085	647194.21	2516765.03	Закрепление отсутствует	2.5
1086	647194.14	2516759.78	Закрепление отсутствует	2.5
1087	647767.8	2517347.74	Закрепление отсутствует	2.5
1088	647767.04	2517352.56	Закрепление отсутствует	2.5
1089	647470.1	2517333.13	Закрепление отсутствует	2.5
1090	647469.52	2517329.48	Закрепление отсутствует	2.5
1091	647766.19	2517434.64	Закрепление отсутствует	2.5
1092	647765.83	2517440.25	Закрепление отсутствует	2.5
1093	647534.18	2517433.69	Закрепление отсутствует	2.5
1094	647274.64	2517425.63	Закрепление отсутствует	2.5
1095	647274.48	2517421.98	Закрепление отсутствует	2.5

Государственный регистратор	ФГИС ЕГРН
полное наименование должности	инициалы, фамилия
	подпись
	М.П.

Выписка из Единого государственного реестра недвижимости об объекте недвижимости
Описание местоположения земельного участка

Земельный участок			
(вид объекта недвижимости)			
Лист № <u> </u> Раздела <u>3.2</u>	Всего листов раздела <u>3.2</u> : <u> </u>	Всего разделов: <u> </u>	Всего листов выписки: <u> </u>
04.12.2019 № 99/2019/287785919			
Кадастровый номер:		29:16:201004:642	

Сведения о характерных точках границы земельного участка				
Система координат				
Зона №				
Номер точки	Координаты		Описание закрепления на местности	Средняя квадратическая погрешность определения координат характерных точек границ земельного участка, м
	X	Y		
1	2	3	4	5
1096	647507.21	2517426.14	Закрепление отсутствует	2.5
1097	647525.71	2517426.01	Закрепление отсутствует	2.5
1098	647800.77	2517660.4	Закрепление отсутствует	2.5
1099	647800.51	2517664.6	Закрепление отсутствует	2.5
1100	647614.59	2517666.32	Закрепление отсутствует	2.5
1101	647614.57	2517663.15	Закрепление отсутствует	2.5
1102	647829.38	2516691.37	Закрепление отсутствует	2.5
1103	647829.05	2516698.31	Закрепление отсутствует	2.5
1104	647206.73	2516720.08	Закрепление отсутствует	2.5
1105	647206.66	2516715.63	Закрепление отсутствует	2.5
1106	647858.24	2516464	Закрепление отсутствует	2.5
1107	647857.1	2516470.29	Закрепление отсутствует	2.5
1108	647329.93	2516487.11	Закрепление отсутствует	2.5
1109	647332.6	2516482.36	Закрепление отсутствует	2.5
1110	648570.64	2517541.35	Закрепление отсутствует	2.5

Государственный регистратор	ФГИС ЕГРН
полное наименование должности	инициалы, фамилия
	подпись
	М.П.

Выписка из Единого государственного реестра недвижимости об объекте недвижимости
Описание местоположения земельного участка

Земельный участок			
(вид объекта недвижимости)			
Лист № <u> </u> Раздела <u>3.2</u>	Всего листов раздела <u>3.2</u> : <u> </u>	Всего разделов: <u> </u>	Всего листов выписки: <u> </u>
04.12.2019 № 99/2019/287785919			
Кадастровый номер:		29:16:201004:642	

Сведения о характерных точках границы земельного участка				
Система координат				
Зона №				
Номер точки	Координаты		Описание закрепления на местности	Средняя квадратическая погрешность определения координат характерных точек границ земельного участка, м
	X	Y		
1	2	3	4	5
1111	648739.12	2518088.73	Закрепление отсутствует	2.5
1112	648754.52	2518103.36	Закрепление отсутствует	2.5
1113	648955.84	2518752.99	Закрепление отсутствует	2.5
1114	648948.45	2518755.26	Закрепление отсутствует	2.5
1115	648930.53	2518696.53	Закрепление отсутствует	2.5
1116	648835.79	2518658.96	Закрепление отсутствует	2.5
1117	648757.93	2518570.96	Закрепление отсутствует	2.5
1118	648758.9	2518570.1	Закрепление отсутствует	2.5
1119	648836.66	2518657.99	Закрепление отсутствует	2.5
1120	648929.98	2518694.89	Закрепление отсутствует	2.5
1121	648912	2518637.23	Закрепление отсутствует	2.5
1122	648866.95	2518624.56	Закрепление отсутствует	2.5
1123	648803.71	2518550.25	Закрепление отсутствует	2.5
1124	648804.7	2518549.41	Закрепление отсутствует	2.5
1125	648867.64	2518623.42	Закрепление отсутствует	2.5

Государственный регистратор	ФГИС ЕГРН
полное наименование должности	инициалы, фамилия
	подпись
	М.П.

Выписка из Единого государственного реестра недвижимости об объекте недвижимости
Описание местоположения земельного участка

Земельный участок			
(вид объекта недвижимости)			
Лист № <u> </u> Раздела <u>3.2</u>	Всего листов раздела <u>3.2</u> : <u> </u>	Всего разделов: <u> </u>	Всего листов выписки: <u> </u>
04.12.2019 № 99/2019/287785919			
Кадастровый номер:		29:16:201004:642	

Сведения о характерных точках границы земельного участка				
Система координат				
Зона №				
Номер точки	Координаты		Описание закрепления на местности	Средняя квадратическая погрешность определения координат характерных точек границ земельного участка, м
	X	Y		
1	2	3	4	5
1126	648911.54	2518635.75	Закрепление отсутствует	2.5
1127	648850.46	2518440.49	Закрепление отсутствует	2.5
1128	648764.18	2518163.9	Закрепление отсутствует	2.5
1129	648750.15	2518165.97	Закрепление отсутствует	2.5
1130	648721.84	2518345.75	Закрепление отсутствует	2.5
1131	648719.47	2518345.37	Закрепление отсутствует	2.5
1132	648747.89	2518163.82	Закрепление отсутствует	2.5
1133	648763.41	2518161.52	Закрепление отсутствует	2.5
1134	648746.72	2518107.97	Закрепление отсутствует	2.5
1135	648732.55	2518093.25	Закрепление отсутствует	2.5
1136	648717.07	2518041.41	Закрепление отсутствует	2.5
1137	648696.9	2518048.32	Закрепление отсутствует	2.5
1138	648697.39	2518148.53	Закрепление отсутствует	2.5
1139	648694.69	2518147.97	Закрепление отсутствует	2.5
1140	648694.51	2518046.46	Закрепление отсутствует	2.5

Государственный регистратор	ФГИС ЕГРН
полное наименование должности	инициалы, фамилия
	подпись
	М.П.

Выписка из Единого государственного реестра недвижимости об объекте недвижимости
Описание местоположения земельного участка

Земельный участок			
(вид объекта недвижимости)			
Лист № <u> </u> Раздела <u>3.2</u>	Всего листов раздела <u>3.2</u> : <u> </u>	Всего разделов: <u> </u>	Всего листов выписки: <u> </u>
04.12.2019 № 99/2019/287785919			
Кадастровый номер:		29:16:201004:642	

Сведения о характерных точках границы земельного участка				
Система координат				
Зона №				
Номер точки	Координаты		Описание закрепления на местности	Средняя квадратическая погрешность определения координат характерных точек границ земельного участка, м
	X	Y		
1	2	3	4	5
1141	648716.37	2518038.93	Закрепление отсутствует	2.5
1142	648686.47	2517937.58	Закрепление отсутствует	2.5
1143	648669.48	2517937.89	Закрепление отсутствует	2.5
1144	648653.97	2517938.17	Закрепление отсутствует	2.5
1145	648658.01	2518315.87	Закрепление отсутствует	2.5
1146	648655.6	2518315.89	Закрепление отсутствует	2.5
1147	648651.55	2517938.21	Закрепление отсутствует	2.5
1148	648602.04	2517939.03	Закрепление отсутствует	2.5
1149	648595.82	2518338.21	Закрепление отсутствует	2.5
1150	648593.42	2518338.17	Закрепление отсутствует	2.5
1151	648599.57	2517939.1	Закрепление отсутствует	2.5
1152	648552.23	2517939.88	Закрепление отсутствует	2.5
1153	648566.27	2518327.84	Закрепление отсутствует	2.5
1154	648563.87	2518327.83	Закрепление отсутствует	2.5
1155	648549.79	2517939.92	Закрепление отсутствует	2.5

Государственный регистратор	ФГИС ЕГРН
полное наименование должности	инициалы, фамилия
	подпись
	М.П.

Выписка из Единого государственного реестра недвижимости об объекте недвижимости
Описание местоположения земельного участка

Земельный участок			
(вид объекта недвижимости)			
Лист № <u> </u> Раздела <u>3.2</u>	Всего листов раздела <u>3.2</u> : <u> </u>	Всего разделов: <u> </u>	Всего листов выписки: <u> </u>
04.12.2019 № 99/2019/287785919			
Кадастровый номер:		29:16:201004:642	

Сведения о характерных точках границы земельного участка				
Система координат				
Зона №				
Номер точки	Координаты		Описание закрепления на местности	Средняя квадратическая погрешность определения координат характерных точек границ земельного участка, м
	X	Y		
1	2	3	4	5
1156	648510.37	2517940.56	Закрепление отсутствует	2.5
1157	648533.81	2518301.08	Закрепление отсутствует	2.5
1158	648531.41	2518301.24	Закрепление отсутствует	2.5
1159	648507.95	2517940.64	Закрепление отсутствует	2.5
1160	648462.44	2517941.37	Закрепление отсутствует	2.5
1161	648473.84	2518216.27	Закрепление отсутствует	2.5
1162	648471.44	2518216.37	Закрепление отсутствует	2.5
1163	648460.01	2517941.43	Закрепление отсутствует	2.5
1164	648411.56	2517942.23	Закрепление отсутствует	2.5
1165	648430.72	2518275.29	Закрепление отсутствует	2.5
1166	648428.33	2518275.33	Закрепление отсутствует	2.5
1167	648409.14	2517942.25	Закрепление отсутствует	2.5
1168	648351.27	2517943.18	Закрепление отсутствует	2.5
1169	648378.7	2518269.21	Закрепление отсутствует	2.5
1170	648376.18	2518269.17	Закрепление отсутствует	2.5

Государственный регистратор	ФГИС ЕГРН
полное наименование должности	инициалы, фамилия
	подпись
	М.П.

Выписка из Единого государственного реестра недвижимости об объекте недвижимости
Описание местоположения земельного участка

Земельный участок			
(вид объекта недвижимости)			
Лист № <u> </u> Раздела <u>3.2</u>	Всего листов раздела <u>3.2</u> : <u> </u>	Всего разделов: <u> </u>	Всего листов выписки: <u> </u>
04.12.2019 № 99/2019/287785919			
Кадастровый номер:		29:16:201004:642	

Сведения о характерных точках границы земельного участка				
Система координат				
Зона №				
Номер точки	Координаты		Описание закрепления на местности	Средняя квадратическая погрешность определения координат характерных точек границ земельного участка, м
	X	Y		
1	2	3	4	5
1171	648348.83	2517943.25	Закрепление отсутствует	2.5
1172	648295.69	2517944.11	Закрепление отсутствует	2.5
1173	648331.77	2518254.7	Закрепление отсутствует	2.5
1174	648329.38	2518254.98	Закрепление отсутствует	2.5
1175	648293.22	2517944.19	Закрепление отсутствует	2.5
1176	648254.13	2517944.79	Закрепление отсутствует	2.5
1177	648283.12	2518217.02	Закрепление отсутствует	2.5
1178	648280.73	2518217.28	Закрепление отсутствует	2.5
1179	648251.69	2517944.87	Закрепление отсутствует	2.5
1180	648235.55	2517945.1	Закрепление отсутствует	2.5
1181	648235.47	2517940.5	Закрепление отсутствует	2.5
1182	648252.46	2517940.19	Закрепление отсутствует	2.5
1183	648250.75	2517580.74	Закрепление отсутствует	2.5
1184	648253.14	2517580.73	Закрепление отсутствует	2.5
1185	648254.89	2517940.13	Закрепление отсутствует	2.5

Государственный регистратор	ФГИС ЕГРН
полное наименование должности	инициалы, фамилия
	подпись
	М.П.

Выписка из Единого государственного реестра недвижимости об объекте недвижимости
Описание местоположения земельного участка

Земельный участок			
(вид объекта недвижимости)			
Лист № <u> </u> Раздела <u>3.2</u>	Всего листов раздела <u>3.2</u> : <u> </u>	Всего разделов: <u> </u>	Всего листов выписки: <u> </u>
04.12.2019 № 99/2019/287785919			
Кадастровый номер:		29:16:201004:642	

Сведения о характерных точках границы земельного участка				
Система координат				
Зона №				
Номер точки	Координаты		Описание закрепления на местности	Средняя квадратическая погрешность определения координат характерных точек границ земельного участка, м
	X	Y		
1	2	3	4	5
1186	648293.88	2517939.51	Закрепление отсутствует	2.5
1187	648290.7	2517583.45	Закрепление отсутствует	2.5
1188	648293.1	2517583.43	Закрепление отсутствует	2.5
1189	648296.34	2517939.44	Закрепление отсутствует	2.5
1190	648348.65	2517938.62	Закрепление отсутствует	2.5
1191	648342.07	2517608.16	Закрепление отсутствует	2.5
1192	648344.47	2517608.1	Закрепление отсутствует	2.5
1193	648351.06	2517938.55	Закрепление отсутствует	2.5
1194	648408.86	2517937.61	Закрепление отсутствует	2.5
1195	648389.61	2517597.68	Закрепление отсутствует	2.5
1196	648392.01	2517597.55	Закрепление отсутствует	2.5
1197	648411.28	2517937.55	Закрепление отсутствует	2.5
1198	648459.8	2517936.75	Закрепление отсутствует	2.5
1199	648443.57	2517575.2	Закрепление отсутствует	2.5
1200	648445.97	2517575.09	Закрепление отсутствует	2.5

Государственный регистратор	ФГИС ЕГРН
полное наименование должности	инициалы, фамилия
	подпись
	М.П.

Выписка из Единого государственного реестра недвижимости об объекте недвижимости
Описание местоположения земельного участка

Земельный участок			
(вид объекта недвижимости)			
Лист № <u> </u> Раздела <u>3.2</u>	Всего листов раздела <u>3.2</u> : <u> </u>	Всего разделов: <u> </u>	Всего листов выписки: <u> </u>
04.12.2019 № 99/2019/287785919			
Кадастровый номер:		29:16:201004:642	

Сведения о характерных точках границы земельного участка				
Система координат				
Зона №				
Номер точки	Координаты		Описание закрепления на местности	Средняя квадратическая погрешность определения координат характерных точек границ земельного участка, м
	X	Y		
1	2	3	4	5
1201	648462.25	2517936.71	Закрепление отсутствует	2.5
1202	648507.43	2517935.5	Закрепление отсутствует	2.5
1203	648483.36	2517576.78	Закрепление отсутствует	2.5
1204	648485.76	2517576.61	Закрепление отсутствует	2.5
1205	648510.62	2517935.89	Закрепление отсутствует	2.5
1206	648549.64	2517935.3	Закрепление отсутствует	2.5
1207	648538.13	2517604.98	Закрепление отсутствует	2.5
1208	648540.53	2517604.99	Закрепление отсутствует	2.5
1209	648552.07	2517935.2	Закрепление отсутствует	2.5
1210	648612.07	2517934.26	Закрепление отсутствует	2.5
1211	648605.96	2517774.51	Закрепление отсутствует	2.5
1212	648608.35	2517774.51	Закрепление отсутствует	2.5
1213	648614.51	2517934.18	Закрепление отсутствует	2.5
1214	648669.22	2517933.31	Закрепление отсутствует	2.5
1215	648685.01	2517932.51	Закрепление отсутствует	2.5

Государственный регистратор	ФГИС ЕГРН
полное наименование должности	инициалы, фамилия
	подпись
	М.П.

Выписка из Единого государственного реестра недвижимости об объекте недвижимости
Описание местоположения земельного участка

Земельный участок			
(вид объекта недвижимости)			
Лист № <u> </u> Раздела <u>3.2</u>	Всего листов раздела <u>3.2</u> : <u> </u>	Всего разделов: <u> </u>	Всего листов выписки: <u> </u>
04.12.2019 № 99/2019/287785919			
Кадастровый номер:		29:16:201004:642	

Сведения о характерных точках границы земельного участка				
Система координат				
Зона №				
Номер точки	Координаты		Описание закрепления на местности	Средняя квадратическая погрешность определения координат характерных точек границ земельного участка, м
	X	Y		
1	2	3	4	5
1216	648564.75	2517546.77	Закрепление отсутствует	2.5
1217	648229.42	2517559.92	Закрепление отсутствует	2.5
1218	648216.7	2518116.28	Закрепление отсутствует	2.5
1219	648213.28	2518254.66	Закрепление отсутствует	2.5
1220	648209.85	2518254.45	Закрепление отсутствует	2.5
1221	648212.52	2518096.26	Закрепление отсутствует	2.5
1222	648235	2517150.08	Закрепление отсутствует	2.5
1223	648239.45	2517150.05	Закрепление отсутствует	2.5
1224	648239.33	2517159.63	Закрепление отсутствует	2.5
1225	648229.59	2517554.72	Закрепление отсутствует	2.5
1226	648277.19	2517553.05	Закрепление отсутствует	2.5
1227	648260.82	2517209.37	Закрепление отсутствует	2.5
1228	648263.22	2517209.25	Закрепление отсутствует	2.5
1229	648279.73	2517553.06	Закрепление отсутствует	2.5
1230	648326.2	2517551.13	Закрепление отсутствует	2.5

Государственный регистратор	ФГИС ЕГРН
полное наименование должности	инициалы, фамилия
	подпись
	М.П.

Выписка из Единого государственного реестра недвижимости об объекте недвижимости
Описание местоположения земельного участка

Земельный участок			
(вид объекта недвижимости)			
Лист № <u> </u> Раздела <u>3.2</u>	Всего листов раздела <u>3.2</u> : <u> </u>	Всего разделов: <u> </u>	Всего листов выписки: <u> </u>
04.12.2019 № 99/2019/287785919			
Кадастровый номер:		29:16:201004:642	

Сведения о характерных точках границы земельного участка				
Система координат				
Зона №				
Номер точки	Координаты		Описание закрепления на местности	Средняя квадратическая погрешность определения координат характерных точек границ земельного участка, м
	X	Y		
1	2	3	4	5
1231	648304.53	2517189.3	Закрепление отсутствует	2.5
1232	648306.99	2517188.98	Закрепление отсутствует	2.5
1233	648328.74	2517551.04	Закрепление отсутствует	2.5
1234	648372.88	2517549.15	Закрепление отсутствует	2.5
1235	648359.89	2517192.59	Закрепление отсутствует	2.5
1236	648362.52	2517192.84	Закрепление отсутствует	2.5
1237	648375.48	2517549.05	Закрепление отсутствует	2.5
1238	648423.46	2517547.1	Закрепление отсутствует	2.5
1239	648407.01	2517191.11	Закрепление отсутствует	2.5
1240	648409.41	2517190.99	Закрепление отсутствует	2.5
1241	648426.06	2517547.01	Закрепление отсутствует	2.5
1242	648471.76	2517545.2	Закрепление отсутствует	2.5
1243	648463.5	2517245.98	Закрепление отсутствует	2.5
1244	648465.89	2517245.92	Закрепление отсутствует	2.5
1245	648474.25	2517545.03	Закрепление отсутствует	2.5

Государственный регистратор	ФГИС ЕГРН
полное наименование должности	инициалы, фамилия
	подпись
	М.П.

Выписка из Единого государственного реестра недвижимости об объекте недвижимости
Описание местоположения земельного участка

Земельный участок			
(вид объекта недвижимости)			
Лист № <u> </u> Раздела <u>3.2</u>	Всего листов раздела <u>3.2</u> : <u> </u>	Всего разделов: <u> </u>	Всего листов выписки: <u> </u>
04.12.2019 № 99/2019/287785919			
Кадастровый номер:		29:16:201004:642	

Сведения о характерных точках границы земельного участка				
Система координат				
Зона №				
Номер точки	Координаты		Описание закрепления на местности	Средняя квадратическая погрешность определения координат характерных точек границ земельного участка, м
	X	Y		
1	2	3	4	5
1246	648520.61	2517543.13	Закрепление отсутствует	2.5
1247	648515.7	2517401.48	Закрепление отсутствует	2.5
1248	648518.1	2517401.4	Закрепление отсутствует	2.5
1249	648523.12	2517543.14	Закрепление отсутствует	2.5
1250	648565.61	2517540.65	Закрепление отсутствует	2.5
1251	647766.23	2517391.48	Закрепление отсутствует	2.5
1252	647765.65	2517398.05	Закрепление отсутствует	2.5
1253	647493.16	2517377.68	Закрепление отсутствует	2.5
1254	647490.46	2517372.99	Закрепление отсутствует	2.5
1255	647809.17	2517711.08	Закрепление отсутствует	2.5
1256	647810.66	2517714.19	Закрепление отсутствует	2.5
1257	647616.02	2517714.08	Закрепление отсутствует	2.5
1258	647615.97	2517711.08	Закрепление отсутствует	2.5
1259	647903.49	2518146.1	Закрепление отсутствует	2.5
1260	647904.8	2518150.61	Закрепление отсутствует	2.5

Государственный регистратор	ФГИС ЕГРН
полное наименование должности	инициалы, фамилия
	подпись
	М.П.

Выписка из Единого государственного реестра недвижимости об объекте недвижимости
Описание местоположения земельного участка

Земельный участок			
(вид объекта недвижимости)			
Лист № <u> </u> Раздела <u>3.2</u>	Всего листов раздела <u>3.2</u> : <u> </u>	Всего разделов: <u> </u>	Всего листов выписки: <u> </u>
04.12.2019 № 99/2019/287785919			
Кадастровый номер:		29:16:201004:642	

Сведения о характерных точках границы земельного участка				
Система координат				
Зона №				
Номер точки	Координаты		Описание закрепления на местности	Средняя квадратическая погрешность определения координат характерных точек границ земельного участка, м
	X	Y		
1	2	3	4	5
1261	647796.95	2518124.59	Закрепление отсутствует	2.5
1262	647516.8	2518111.07	Закрепление отсутствует	2.5
1263	647521.45	2518265.14	Закрепление отсутствует	2.5
1264	647518.25	2518265.43	Закрепление отсутствует	2.5
1265	647514.47	2518112.23	Закрепление отсутствует	2.5
1266	647506.91	2518112.53	Закрепление отсутствует	2.5
1267	647421.16	2518085.2	Закрепление отсутствует	2.5
1268	647322.03	2518046.25	Закрепление отсутствует	2.5
1269	647274.07	2518031.13	Закрепление отсутствует	2.5
1270	647267.04	2518028.9	Закрепление отсутствует	2.5
1271	647268.15	2518026.48	Закрепление отсутствует	2.5
1272	647321.63	2518043.63	Закрепление отсутствует	2.5
1273	647489.09	2518103.24	Закрепление отсутствует	2.5
1274	647510.17	2518106.54	-	2.5
1275	647692.38	2518117.03	Закрепление отсутствует	2.5

Государственный регистратор	ФГИС ЕГРН
полное наименование должности	инициалы, фамилия
	подпись
	М.П.

Выписка из Единого государственного реестра недвижимости об объекте недвижимости
Описание местоположения земельного участка


Земельный участок			
(вид объекта недвижимости)			
Лист № <u> </u> Раздела <u>3.2</u>	Всего листов раздела <u>3.2</u> : <u> </u>	Всего разделов: <u> </u>	Всего листов выписки: <u> </u>
04.12.2019 № 99/2019/287785919			
Кадастровый номер:		29:16:201004:642	

Сведения о характерных точках границы земельного участка				
Система координат				
Зона №				
Номер точки	Координаты		Описание закрепления на местности	Средняя квадратическая погрешность определения координат характерных точек границ земельного участка, м
	X	Y		
1	2	3	4	5
1276	647797.02	2518121.97	Закрепление отсутствует	2.5
1277	647835.85	2516646.07	Закрепление отсутствует	2.5
1278	647834.86	2516652.8	Закрепление отсутствует	2.5
1279	647227.05	2516670.34	Закрепление отсутствует	2.5
1280	647226.84	2516665.81	Закрепление отсутствует	2.5
1281	646678.82	2516989.77	Закрепление отсутствует	2.5
1282	646677.53	2516993.79	Закрепление отсутствует	2.5
1283	646161.88	2516934.47	Закрепление отсутствует	2.5
1284	646132.32	2516932.08	Закрепление отсутствует	2.5
1285	646131.95	2516926.27	Закрепление отсутствует	2.5
1286	646161.45	2516928.2	Закрепление отсутствует	2.5
1440	647785.23	2517070.18	Закрепление отсутствует	2.5
1441	647510.16	2518106.54	Закрепление отсутствует	2.5

Государственный регистратор	ФГИС ЕГРН
полное наименование должности	инициалы, фамилия
	подпись
	М.П.

Выписка из Единого государственного реестра недвижимости об объекте недвижимости
Сведения о частях земельного участка

Земельный участок		
(вид объекта недвижимости)		
Лист № <u> </u> Раздела <u>4</u>	Всего листов раздела <u>4</u> : <u> </u>	Всего листов выписки: <u> </u>
04.12.2019 № 99/2019/287785919		
Кадастровый номер:		29:16:201004:642


План (чертеж, схема) части земельного участка	Учетный номер части: <u>29:16:201004:642/1</u>
	
Масштаб 1: данные отсутствуют	Условные обозначения:

Государственный регистратор	ФГИС ЕГРН
полное наименование должности	подпись
	инициалы, фамилия

М.П.

Выписка из Единого государственного реестра недвижимости об объекте недвижимости
Сведения о частях земельного участка

Земельный участок	
(вид объекта недвижимости)	
Лист № <u> </u> Раздела 4	Всего листов раздела 4 : <u> </u>
Всего листов выписки: <u> </u>	
04.12.2019 № 99/2019/287785919	
Кадастровый номер: 29:16:201004:642	


План (чертеж, схема) части земельного участка	Учетный номер части: 29:16:201004:642/2
	
Масштаб 1: данные отсутствуют	Условные обозначения:

Государственный регистратор	ФГИС ЕГРН
полное наименование должности	инициалы, фамилия

М.П.

Выписка из Единого государственного реестра недвижимости об объекте недвижимости
Сведения о частях земельного участка

Земельный участок		
(вид объекта недвижимости)		
Лист № <u> </u> Раздела 4	Всего листов раздела 4 : <u> </u>	Всего листов выписки: <u> </u>
04.12.2019 № 99/2019/287785919		
Кадастровый номер:		29:16:201004:642


План (чертеж, схема) части земельного участка	Учетный номер части: 29:16:201004:642/3
	
Масштаб 1: данные отсутствуют	Условные обозначения:

Государственный регистратор	ФГИС ЕГРН
полное наименование должности	инициалы, фамилия

М.П.

Выписка из Единого государственного реестра недвижимости об объекте недвижимости
Сведения о частях земельного участка

Земельный участок	
(вид объекта недвижимости)	
Лист № <u> </u> Раздела <u>4</u>	Всего листов раздела <u>4</u> : <u> </u>
Всего листов выписки: <u> </u>	
04.12.2019 № 99/2019/287785919	
Кадастровый номер: 29:16:201004:642	


План (чертеж, схема) части земельного участка	Учетный номер части: 29:16:201004:642/4
	
Масштаб 1: данные отсутствуют	Условные обозначения:

Государственный регистратор	ФГИС ЕГРН
полное наименование должности	инициалы, фамилия

М.П.

Выписка из Единого государственного реестра недвижимости об объекте недвижимости
Сведения о частях земельного участка

Земельный участок	
(вид объекта недвижимости)	
Лист № <u> </u> Раздела <u>4</u>	Всего листов раздела <u>4</u> : <u> </u>
Всего листов выписки: <u> </u>	
04.12.2019 № 99/2019/287785919	
Кадастровый номер: 29:16:201004:642	


План (чертеж, схема) части земельного участка	Учетный номер части: 29:16:201004:642/5
	
Масштаб 1: данные отсутствуют	Условные обозначения:

Государственный регистратор	ФГИС ЕГРН
полное наименование должности	инициалы, фамилия

М.П.

Выписка из Единого государственного реестра недвижимости об объекте недвижимости
Сведения о частях земельного участка

Земельный участок		
(вид объекта недвижимости)		
Лист № <u> </u> Раздела <u>4</u>	Всего листов раздела <u>4</u> : <u> </u>	Всего листов выписки: <u> </u>
04.12.2019 № 99/2019/287785919		
Кадастровый номер:		29:16:201004:642

План (чертеж, схема) части земельного участка	Учетный номер части: 29:16:201004:642/6
	
Масштаб 1: данные отсутствуют	Условные обозначения:

Государственный регистратор	ФГИС ЕГРН
полное наименование должности	инициалы, фамилия

М.П.

Выписка из Единого государственного реестра недвижимости об объекте недвижимости
Сведения о частях земельного участка

Земельный участок		
(вид объекта недвижимости)		
Лист № <u> </u> Раздела 4.1	Всего листов раздела 4.1 : <u> </u>	Всего листов выписки: <u> </u>
04.12.2019 № 99/2019/287785919		
Кадастровый номер: 29:16:201004:642		

Учетный номер части	Площадь (м ²)	Содержание ограничения в использовании или ограничения права на объект недвижимости или обременения объекта недвижимости
1	2	3
1	654	Ограничения прав на земельный участок, предусмотренные статьями 56, 56.1 Земельного кодекса Российской Федерации, 29.16.2.33, Землеустроительное дело по описанию местоположения границ объекта землеустройства – зоны с особыми условиями использования территории "Охранная зона ВЛ-10 кВ ф. Л110—18-02 «Кипарово-1»" № б/н от 01.10.2012
2	1597	Ограничения прав на земельный участок, предусмотренные статьями 56, 56.1 Земельного кодекса Российской Федерации, 29.16.2.34, Землеустроительное дело по описанию местоположения границ объекта землеустройства – зоны с особыми условиями использования территории «Охранная зона ВЛ-10 кВ Л 10-18-01» № б/н от 25.10.2012
3	1369	Ограничения прав на земельный участок, предусмотренные статьями 56, 56.1 Земельного кодекса Российской Федерации, 29.16.2.37, Землеустроительное дело по описанию местоположения границ объекта землеустройства – зоны с особыми условиями использования территории "Охранная зона ВЛ-10кВ "Л110-18-10" № б/н от 21.09.2013
4	781	Ограничения прав на земельный участок, предусмотренные статьями 56, 56.1 Земельного кодекса Российской Федерации, 29.00.2.63, карта (план) объекта землеустройства "Зона с особыми условиями использования территории "Охранная зона ВЛ-6 кВ «07-14»" № б/н от 30.06.2015
5	570	Ограничения прав на земельный участок, предусмотренные статьями 56, 56.1 Земельного кодекса Российской Федерации, 29.16.2.122, Постановление Правительства РФ «О порядке установления охранных зон объектов электросетевого хозяйства и особых условий использования земельных участков, расположенных в границах таких зон» № 160 от 24.02.2009
6	786	Ограничения прав на земельный участок, предусмотренные статьями 56, 56.1 Земельного кодекса Российской Федерации, 29.16.2.123, Постановление Правительства РФ «О порядке установления охранных зон объектов электросетевого хозяйства и особых условий использования земельных участков, расположенных в границах таких зон» № 160 от 24.02.2009

Государственный регистратор	ФГИС ЕГРН
полное наименование должности	подпись
	инициалы, фамилия

М.П.

Выписка из Единого государственного реестра недвижимости об объекте недвижимости
Сведения о частях земельного участка

Земельный участок			
(вид объекта недвижимости)			
Лист №	Раздела 4.2	Всего листов раздела 4.2: _____	Всего листов выписки: _____
04.12.2019 № 99/2019/287785919			
Кадастровый номер:		29:16:201004:642	
Сведения о характерных точках границы части (частей) земельного участка			
Учетный номер части: 1			
Система координат: МСК-29 зона 2			
Зона №			
Номер точки	Координаты, м		Средняя квадратическая погрешность определения координат характерных точек границы части земельного участка, м
	X	Y	
1	2	3	5
75	645445.11	2517509.53	данные отсутствуют
76	645442.56	2517509.89	данные отсутствуют
80	645482.18	2517535.84	данные отсутствуют
86	645487.61	2517539.73	данные отсутствуют
91	645548.13	2517583.52	данные отсутствуют
97	645552.25	2517586.52	данные отсутствуют
102	645634.15	2517643.64	данные отсутствуют
108	645638.89	2517647.13	данные отсутствуют
1287	645764.09	2517709.19	данные отсутствуют
1287	645764.09	2517709.19	данные отсутствуют
1288	645749.91	2517725.14	данные отсутствуют
1289	645755.59	2517729.07	данные отсутствуют
1290	645770.31	2517713.51	данные отсутствуют
1291	645670.41	2517644.19	данные отсутствуют
1291	645670.41	2517644.19	данные отсутствуют
1292	645665.45	2517640.75	данные отсутствуют
Государственный регистратор			ФГИС ЕГРН
полное наименование должности		подпись	инициалы, фамилия

М.П.

Выписка из Единого государственного реестра недвижимости об объекте недвижимости
Сведения о частях земельного участка

Земельный участок			
(вид объекта недвижимости)			
Лист № <u> </u> Раздела <u>4.2</u>	Всего листов раздела <u>4.2</u> : <u> </u>	Всего разделов: <u> </u>	Всего листов выписки: <u> </u>
04.12.2019 № 99/2019/287785919			
Кадастровый номер:		29:16:201004:642	

Номер точки	Координаты, м		Описание закрепления на местности	Средняя квадратическая погрешность определения координат характерных точек границы части земельного участка, м
	X	Y		
1	2	3	4	5
1293	645632.69	2517643.78	данные отсутствуют	данные отсутствуют
1294	645637.68	2517647.24	данные отсутствуют	данные отсутствуют
1295	645585.86	2517585.39	данные отсутствуют	данные отсутствуют
1295	645585.86	2517585.39	данные отсутствуют	данные отсутствуют
1296	645581.63	2517582.45	данные отсутствуют	данные отсутствуют
1297	645546.14	2517583.58	данные отсутствуют	данные отсутствуют
1298	645550.45	2517586.58	данные отсутствуют	данные отсутствуют
1299	645519.25	2517539.07	данные отсутствуют	данные отсутствуют
1299	645519.25	2517539.07	данные отсутствуют	данные отсутствуют
1300	645513.63	2517535.15	данные отсутствуют	данные отсутствуют
1301	645477.63	2517535.94	данные отсутствуют	данные отсутствуют
1302	645483.21	2517539.82	данные отсутствуют	данные отсутствуют
1303	645471.42	2517505.8	данные отсутствуют	данные отсутствуют
1303	645471.42	2517505.8	данные отсутствуют	данные отсутствуют
1304	645466.84	2517502.61	данные отсутствуют	данные отсутствуют
1305	645436.1	2517507.06	данные отсутствуют	данные отсутствуют
1306	645440.57	2517510.17	данные отсутствуют	данные отсутствуют

Государственный регистратор	ФГИС ЕГРН
полное наименование должности	инициалы, фамилия
	подпись
	М.П.

Выписка из Единого государственного реестра недвижимости об объекте недвижимости
Сведения о частях земельного участка

Земельный участок			
(вид объекта недвижимости)			
Лист №	Раздела 4.2	Всего листов раздела 4.2 : _____	Всего листов выписки: _____
04.12.2019 № 99/2019/287785919			
Кадастровый номер:		29:16:201004:642	
Сведения о характерных точках границы части (частей) земельного участка			
Учетный номер части: 2			
Система координат: МСК-29 зона 2			
Зона №			
Номер точки	Координаты, м		Средняя квадратическая погрешность определения координат характерных точек границы части земельного участка, м
	X	Y	
1	2	3	5
74	645519.39	2517498.99	данные отсутствуют
81	645568.28	2517533.96	данные отсутствуют
85	645573.37	2517537.93	данные отсутствуют
92	645635.81	2517580.72	данные отсутствуют
96	645639.58	2517583.58	данные отсутствуют
103	645714.76	2517636.19	данные отсутствуют
106	645719.49	2517639.61	данные отсутствуют
107	645707.09	2517640.77	данные отсутствуют
616	645010.77	2517049.09	данные отсутствуют
617	645008.7	2517044.98	данные отсутствуют
1307	644789.75	2516447.6	данные отсутствуют
1307	644789.75	2516447.6	данные отсутствуют
1308	644786.36	2516438.55	данные отсутствуют
1309	644768.58	2516451.59	данные отсутствуют
1310	644771.84	2516460.28	данные отсутствуют
1311	645067.11	2516119.45	данные отсутствуют
Государственный регистратор		ФГИС ЕГРН	
полное наименование должности		подпись	
		инициалы, фамилия	

М.П.

Выписка из Единого государственного реестра недвижимости об объекте недвижимости
Сведения о частях земельного участка

Земельный участок			
(вид объекта недвижимости)			
Лист № <u> </u> Раздела <u>4.2</u>	Всего листов раздела <u>4.2</u> : <u> </u>	Всего разделов: <u> </u>	Всего листов выписки: <u> </u>
04.12.2019 № 99/2019/287785919			
Кадастровый номер:		29:16:201004:642	

Номер точки	Координаты, м		Описание закрепления на местности	Средняя квадратическая погрешность определения координат характерных точек границы части земельного участка, м
	X	Y		
1	2	3	4	5
1311	645067.11	2516119.45	данные отсутствуют	данные отсутствуют
1312	645054.2	2516128.21	данные отсутствуют	данные отсутствуют
1313	645066.79	2516145.27	данные отсутствуют	данные отсутствуют
1314	645080.16	2516136.21	данные отсутствуют	данные отсутствуют
1315	645785.89	2517684.69	данные отсутствуют	данные отсутствуют
1315	645785.89	2517684.69	данные отсутствуют	данные отсутствуют
1316	645771.78	2517700.55	данные отсутствуют	данные отсутствуют
1317	645778.31	2517705.06	данные отсутствуют	данные отсутствуют
1318	645792.92	2517689.61	данные отсутствуют	данные отсутствуют
1319	645721.38	2517639.43	данные отсутствуют	данные отсутствуют
1319	645721.38	2517639.43	данные отсутствуют	данные отсутствуют
1320	645716.53	2517636.03	данные отсутствуют	данные отсутствуют
1321	645683.95	2517639.04	данные отсутствуют	данные отсутствуют
1322	645688.84	2517642.47	данные отсутствуют	данные отсутствуют
1323	645641.78	2517583.51	данные отсутствуют	данные отсутствуют
1323	645641.78	2517583.51	данные отсутствуют	данные отсутствуют
1324	645637.72	2517580.66	данные отсутствуют	данные отсутствуют

Государственный регистратор	ФГИС ЕГРН
полное наименование должности	инициалы, фамилия
подпись	

М.П.

Выписка из Единого государственного реестра недвижимости об объекте недвижимости
Сведения о частях земельного участка

Земельный участок			
(вид объекта недвижимости)			
Лист № <u> </u> Раздела <u>4.2</u>	Всего листов раздела <u>4.2</u> : <u> </u>	Всего разделов: <u> </u>	Всего листов выписки: <u> </u>
04.12.2019 № 99/2019/287785919			
Кадастровый номер:		29:16:201004:642	

Номер точки	Координаты, м		Описание закрепления на местности	Средняя квадратическая погрешность определения координат характерных точек границы части земельного участка, м
	X	Y		
1	2	3	4	5
1325	645602.47	2517581.78	данные отсутствуют	данные отсутствуют
1326	645606.61	2517584.69	данные отсутствуют	данные отсутствуют
1327	645576.79	2517537.86	данные отсутствуют	данные отсутствуют
1327	645576.79	2517537.86	данные отсутствуют	данные отсутствуют
1328	645571.15	2517533.9	данные отсутствуют	данные отсутствуют
1329	645535.43	2517534.68	данные отсутствуют	данные отсутствуют
1330	645541.02	2517538.61	данные отсутствуют	данные отсутствуют
1331	645521.11	2517498.74	данные отсутствуют	данные отсутствуют
1331	645521.11	2517498.74	данные отсутствуют	данные отсутствуют
1332	645516.41	2517495.44	данные отсутствуют	данные отсутствуют
1333	645485.88	2517499.86	данные отсутствуют	данные отсутствуют
1334	645490.48	2517503.09	данные отсутствуют	данные отсутствуют
1335	645309.52	2517321.75	данные отсутствуют	данные отсутствуют
1335	645309.52	2517321.75	данные отсутствуют	данные отсутствуют
1336	645307.94	2517320.34	данные отсутствуют	данные отсутствуют
1337	645290.35	2517332.73	данные отсутствуют	данные отсутствуют
1338	645291.9	2517334.13	данные отсутствуют	данные отсутствуют

Государственный регистратор	ФГИС ЕГРН
полное наименование должности	инициалы, фамилия
подпись	
М.П.	

Выписка из Единого государственного реестра недвижимости об объекте недвижимости
Сведения о частях земельного участка

Земельный участок			
(вид объекта недвижимости)			
Лист № <u> </u> Раздела <u>4.2</u>	Всего листов раздела <u>4.2</u> : <u> </u>	Всего разделов: <u> </u>	Всего листов выписки: <u> </u>
04.12.2019 № 99/2019/287785919			
Кадастровый номер:		29:16:201004:642	

Номер точки	Координаты, м		Описание закрепления на местности	Средняя квадратическая погрешность определения координат характерных точек границы части земельного участка, м
	X	Y		
1	2	3	4	5
1339	645015	2517047.02	данные отсутствуют	данные отсутствуют
1339	645015	2517047.02	данные отсутствуют	данные отсутствуют
1340	645013.35	2517042.61	данные отсутствуют	данные отсутствуют
1341	644889.68	2516713.81	данные отсутствуют	данные отсутствуют
1341	644889.68	2516713.81	данные отсутствуют	данные отсутствуют
1342	644872.11	2516727.12	данные отсутствуют	данные отсутствуют
1343	644873.8	2516731.59	данные отсутствуют	данные отсутствуют
1344	644891.36	2516718.29	данные отсутствуют	данные отсутствуют
1345	644863.6	2516644.43	данные отсутствуют	данные отсутствуют
1345	644863.6	2516644.43	данные отсутствуют	данные отсутствуют
1346	644861.35	2516638.43	данные отсутствуют	данные отсутствуют
1347	644841.82	2516646.78	данные отсутствуют	данные отсутствуют
1348	644844.03	2516652.69	данные отсутствуют	данные отсутствуют
1349	644824.96	2516541.45	данные отсутствуют	данные отсутствуют
1349	644824.96	2516541.45	данные отсутствуют	данные отсутствуют
1350	644823.54	2516537.65	данные отсутствуют	данные отсутствуют
1351	644804.45	2516547.21	данные отсутствуют	данные отсутствуют

Государственный регистратор	ФГИС ЕГРН
полное наименование должности	инициалы, фамилия
подпись	

М.П.

Выписка из Единого государственного реестра недвижимости об объекте недвижимости

Сведения о частях земельного участка

Земельный участок			
(вид объекта недвижимости)			
Лист №	Раздела 4.2	Всего листов раздела 4.2 : _____	Всего листов выписки: _____
04.12.2019 № 99/2019/287785919			
Кадастровый номер:		29:16:201004:642	

Номер точки	Координаты, м		Описание закрепления на местности	Средняя квадратическая погрешность определения координат характерных точек границы части земельного участка, м
	X	Y		
1	2	3	4	5
1352	644805.83	2516550.87	данные отсутствуют	данные отсутствуют

Государственный регистратор	ФГИС ЕГРН
полное наименование должности	инициалы, фамилия
М.П.	

Выписка из Единого государственного реестра недвижимости об объекте недвижимости
Сведения о частях земельного участка

Земельный участок			
(вид объекта недвижимости)			
Лист №	Раздела 4.2	Всего листов раздела 4.2 : _____	Всего листов выписки: _____
04.12.2019 № 99/2019/287785919			
Кадастровый номер:		29:16:201004:642	
Сведения о характерных точках границы части (частей) земельного участка			
Учетный номер части: 3			
Система координат: МСК-29 зона 2			
Зона №			
Номер точки	Координаты, м		Средняя квадратическая погрешность определения координат характерных точек границы части земельного участка, м
	X	Y	
1	2	3	5
628	644679.83	2516722.03	данные отсутствуют
629	644673.45	2516723.94	данные отсутствуют
630	644678.81	2516719.8	данные отсутствуют
670	644697.73	2516503.55	данные отсутствуют
678	644783.6	2516224.04	данные отсутствуют
679	644769.56	2516234.42	данные отсутствуют
680	644764.19	2516227.38	данные отсутствуют
689	644730.77	2516063.38	данные отсутствуют
693	644713.04	2516068.79	данные отсутствуют
694	644727.35	2516058.43	данные отсутствуют
1353	645773.87	2517698.19	данные отсутствуют
1353	645773.87	2517698.19	данные отсутствуют
1354	645759.72	2517714.1	данные отсутствуют
1355	645765.64	2517718.44	данные отсутствуют
1356	645780.33	2517702.92	данные отсутствуют
1357	645696.83	2517641.73	данные отсутствуют
Государственный регистратор			ФГИС ЕГРН
полное наименование должности		подпись	инициалы, фамилия

М.П.

Сведения о частях земельного участка

Земельный участок			
(вид объекта недвижимости)			
Лист № <u> </u> Раздела <u>4.2</u>	Всего листов раздела <u>4.2</u> : <u> </u>	Всего разделов: <u> </u>	Всего листов выписки: <u> </u>
04.12.2019 № 99/2019/287785919			
Кадастровый номер:		29:16:201004:642	

Номер точки	Координаты, м		Описание закрепления на местности	Средняя квадратическая погрешность определения координат характерных точек границы части земельного участка, м
	X	Y		
1	2	3	4	5
1357	645696.83	2517641.73	данные отсутствуют	данные отсутствуют
1358	645692.13	2517638.28	данные отсутствуют	данные отсутствуют
1359	645660.29	2517641.22	данные отсутствуют	данные отсутствуют
1360	645665.02	2517644.69	данные отсутствуют	данные отсутствуют
1361	645618.29	2517584.3	данные отсутствуют	данные отсутствуют
1361	645618.29	2517584.3	данные отсутствуют	данные отсутствуют
1362	645614.32	2517581.41	данные отсутствуют	данные отсутствуют
1363	645579.78	2517582.51	данные отсутствуют	данные отсутствуют
1364	645583.83	2517585.46	данные отсутствуют	данные отсутствуют
1365	645555.04	2517538.31	данные отсутствуют	данные отсутствуют
1365	645555.04	2517538.31	данные отсутствуют	данные отсутствуют
1366	645549.61	2517534.37	данные отсутствуют	данные отсутствуют
1367	645514.6	2517535.13	данные отсутствуют	данные отсутствуют
1368	645519.99	2517539.05	данные отсутствуют	данные отсутствуют
1369	645504.69	2517501.08	данные отсутствуют	данные отсутствуют
1369	645504.69	2517501.08	данные отсутствуют	данные отсутствуют
1370	645500.36	2517497.76	данные отсутствуют	данные отсутствуют

Государственный регистратор	ФГИС ЕГРН
полное наименование должности	инициалы, фамилия
подпись	
М.П.	

Выписка из Единого государственного реестра недвижимости об объекте недвижимости
Сведения о частях земельного участка

Земельный участок			
(вид объекта недвижимости)			
Лист № <u>4.2</u> Раздела <u>4.2</u>	Всего листов раздела <u>4.2</u> : _____	Всего разделов: _____	Всего листов выписки: _____
04.12.2019 № 99/2019/287785919			
Кадастровый номер:		29:16:201004:642	

Номер точки	Координаты, м		Описание закрепления на местности	Средняя квадратическая погрешность определения координат характерных точек границы части земельного участка, м
	X	Y		
1	2	3	4	5
1371	645471.01	2517502.01	данные отсутствуют	данные отсутствуют
1372	645475.25	2517505.25	данные отсутствуют	данные отсутствуют
1373	645300.1	2517325.86	данные отсутствуют	данные отсутствуют
1373	645300.1	2517325.86	данные отсутствуют	данные отсутствуют
1374	645282.35	2517338.37	данные отсутствуют	данные отсутствуют
1375	645283.88	2517339.76	данные отсутствуют	данные отсутствуют
1376	645301.66	2517327.27	данные отсутствуют	данные отсутствуют
1377	644742.26	2516825.49	данные отсутствуют	данные отсутствуют
1377	644742.26	2516825.49	данные отсутствуют	данные отсутствуют
1378	644725.01	2516838.55	данные отсутствуют	данные отсутствуют
1379	644728.49	2516841.68	данные отсутствуют	данные отсутствуют
1380	644745.74	2516828.61	данные отсутствуют	данные отсутствуют
1381	644680.78	2516721.63	данные отсутствуют	данные отсутствуют
1381	644680.78	2516721.63	данные отсутствуют	данные отсутствуют
1382	644681.29	2516718.62	данные отсутствуют	данные отсутствуют
1383	644720.04	2516496.96	данные отсутствуют	данные отсутствуют
1383	644720.04	2516496.96	данные отсутствуют	данные отсутствуют

Государственный регистратор	ФГИС ЕГРН
полное наименование должности	инициалы, фамилия
подпись	
М.П.	

Сведения о частях земельного участка

Земельный участок			
(вид объекта недвижимости)			
Лист № <u>4.2</u> Раздела <u>4.2</u>	Всего листов раздела <u>4.2</u> : _____	Всего разделов: _____	Всего листов выписки: _____
04.12.2019 № 99/2019/287785919			
Кадастровый номер:		29:16:201004:642	

Номер точки	Координаты, м		Описание закрепления на местности	Средняя квадратическая погрешность определения координат характерных точек границы части земельного участка, м
	X	Y		
1	2	3	4	5
1384	644722.03	2516485.73	данные отсутствуют	данные отсутствуют
1385	644697.27	2516503.87	данные отсутствуют	данные отсутствуют
1386	644695.4	2516514.4	данные отсутствуют	данные отсутствуют
1387	644783.81	2516223.89	данные отсутствуют	данные отсутствуют
1387	644783.81	2516223.89	данные отсутствуют	данные отсутствуют
1388	644780.68	2516214.05	данные отсутствуют	данные отсутствуют
1389	644730.21	2516056.46	данные отсутствуют	данные отсутствуют
1389	644730.21	2516056.46	данные отсутствуют	данные отсутствуют
1390	644712.16	2516069.5	данные отсутствуют	данные отсутствуют
1391	644714.58	2516077.05	данные отсутствуют	данные отсутствуют
1392	644732.12	2516062.39	данные отсутствуют	данные отсутствуют

Государственный регистратор	ФГИС ЕГРН
полное наименование должности	инициалы, фамилия

М.П.

Выписка из Единого государственного реестра недвижимости об объекте недвижимости
Сведения о частях земельного участка

Земельный участок		
(вид объекта недвижимости)		
Лист № <u> </u> Раздела <u>4.2</u>	Всего листов раздела <u>4.2</u> : <u> </u>	Всего листов выписки: <u> </u>
04.12.2019 № 99/2019/287785919		
Кадастровый номер:		29:16:201004:642

Сведения о характерных точках границы части (частей) земельного участка

Учетный номер части: 4

Система координат: МСК-29 зона 2

Зона №

Номер точки	Координаты, м		Описание закрепления на местности	Средняя квадратическая погрешность определения координат характерных точек границы части земельного участка, м
	X	Y		
1	2	3	4	5
1111	648739.12	2518088.73	данные отсутствуют	данные отсутствуют
1134	648746.72	2518107.97	данные отсутствуют	данные отсутствуют
1135	648732.55	2518093.25	данные отсутствуют	данные отсутствуют
1145	648658.01	2518315.87	данные отсутствуют	данные отсутствуют
1145	648658.01	2518315.87	данные отсутствуют	данные отсутствуют
1146	648655.6	2518315.89	данные отсутствуют	данные отсутствуют
1393	648657.82	2518297.76	данные отсутствуют	данные отсутствуют
1394	648655.48	2518304.32	данные отсутствуют	данные отсутствуют
1395	648676.25	2517884.47	данные отсутствуют	данные отсутствуют
1395	648676.25	2517884.47	данные отсутствуют	данные отсутствуют
1396	648733.05	2518086.76	данные отсутствуют	0.1
1397	648731.72	2518090.48	данные отсутствуют	данные отсутствуют
1398	648747.59	2518110.75	данные отсутствуют	данные отсутствуют
1399	648751.31	2518100.31	данные отсутствуют	данные отсутствуют

Государственный регистратор	ФГИС ЕГРН
полное наименование должности	подпись
	инициалы, фамилия

М.П.

Выписка из Единого государственного реестра недвижимости об объекте недвижимости
Сведения о частях земельного участка

Земельный участок			
(вид объекта недвижимости)			
Лист № ____	Раздела 4.2	Всего листов раздела 4.2 : ____	Всего листов выписки: ____
04.12.2019 № 99/2019/287785919			
Кадастровый номер:		29:16:201004:642	
Сведения о характерных точках границы части (частей) земельного участка			
Учетный номер части: 5			
Система координат: МСК-29 зона 2			
Зона №			
Номер точки	Координаты, м		Средняя квадратическая погрешность определения координат характерных точек границы части земельного участка, м
	X	Y	
1	2	3	5
628	644679.83	2516722.03	данные отсутствуют
629	644673.45	2516723.94	данные отсутствуют
630	644678.81	2516719.8	данные отсутствуют
670	644697.73	2516503.55	данные отсутствуют
679	644769.56	2516234.42	данные отсутствуют
680	644764.19	2516227.38	данные отсутствуют
689	644730.77	2516063.38	данные отсутствуют
693	644713.04	2516068.79	данные отсутствуют
694	644727.35	2516058.43	данные отсутствуют
1400	644680.68	2516721.67	данные отсутствуют
1400	644680.68	2516721.67	данные отсутствуют
1401	644681.22	2516718.65	данные отсутствуют
1402	644722.01	2516485.74	данные отсутствуют
1402	644722.01	2516485.74	данные отсутствуют
1403	644697.52	2516503.7	данные отсутствуют
1404	644695.66	2516514.21	данные отсутствуют
Государственный регистратор			ФГИС ЕГРН
полное наименование должности		подпись	инициалы, фамилия

М.П.

Сведения о частях земельного участка

Земельный участок			
(вид объекта недвижимости)			
Лист № <u>4.2</u> Раздела <u>4.2</u>	Всего листов раздела <u>4.2</u> : _____	Всего разделов: _____	Всего листов выписки: _____
04.12.2019 № 99/2019/287785919			
Кадастровый номер:		29:16:201004:642	

Номер точки	Координаты, м		Описание закрепления на местности	Средняя квадратическая погрешность определения координат характерных точек границы части земельного участка, м
	X	Y		
1	2	3	4	5
1405	644720.03	2516496.96	данные отсутствуют	данные отсутствуют
1406	644783.52	2516224.1	данные отсутствуют	данные отсутствуют
1406	644783.52	2516224.1	данные отсутствуют	данные отсутствуют
1407	644780.41	2516214.27	данные отсутствуют	данные отсутствуют
1408	644732.01	2516062.47	данные отсутствуют	данные отсутствуют
1408	644732.01	2516062.47	данные отсутствуют	данные отсутствуют
1409	644730.1	2516056.54	данные отсутствуют	данные отсутствуют
1410	644712.21	2516069.46	данные отсутствуют	данные отсутствуют
1411	644714.64	2516077.01	данные отсутствуют	данные отсутствуют

Государственный регистратор	ФГИС ЕГРН
полное наименование должности	инициалы, фамилия
	подпись
	М.П.

Выписка из Единого государственного реестра недвижимости об объекте недвижимости
Сведения о частях земельного участка

Земельный участок			
(вид объекта недвижимости)			
Лист №	Раздела 4.2	Всего листов раздела 4.2 : _____	Всего листов выписки: _____
04.12.2019 № 99/2019/287785919			
Кадастровый номер:		29:16:201004:642	
Сведения о характерных точках границы части (частей) земельного участка			
Учетный номер части: 6			
Система координат: МСК-29 зона 2			
Зона №			
Номер точки	Координаты, м		Средняя квадратическая погрешность определения координат характерных точек границы части земельного участка, м
	X	Y	
1	2	3	5
1412	645618.24	2517584.3	данные отсутствуют
1412	645618.24	2517584.3	данные отсутствуют
1413	645614.25	2517581.41	данные отсутствуют
1414	645579.95	2517582.5	данные отсутствуют
1415	645584.02	2517585.45	данные отсутствуют
1416	645554.96	2517538.32	данные отсутствуют
1416	645554.96	2517538.32	данные отсутствуют
1417	645549.55	2517534.37	данные отсутствуют
1418	645514.98	2517535.12	данные отсутствуют
1419	645520.34	2517539.04	данные отсутствуют
1420	645504.08	2517501.16	данные отсутствуют
1420	645504.08	2517501.16	данные отсутствуют
1421	645499.58	2517497.88	данные отсутствуют
1422	645469.86	2517502.18	данные отсутствуют
1423	645474.27	2517505.39	данные отсутствуют
1424	645300.15	2517325.83	данные отсутствуют
Государственный регистратор			ФГИС ЕГРН
полное наименование должности		подпись	инициалы, фамилия

М.П.

Выписка из Единого государственного реестра недвижимости об объекте недвижимости
Сведения о частях земельного участка

Земельный участок			
(вид объекта недвижимости)			
Лист № <u> </u> Раздела <u>4.2</u>	Всего листов раздела <u>4.2</u> : <u> </u>	Всего разделов: <u> </u>	Всего листов выписки: <u> </u>
04.12.2019 № 99/2019/287785919			
Кадастровый номер:		29:16:201004:642	

Номер точки	Координаты, м		Описание закрепления на местности	Средняя квадратическая погрешность определения координат характерных точек границы части земельного участка, м
	X	Y		
1	2	3	4	5
1424	645300.15	2517325.83	данные отсутствуют	данные отсутствуют
1425	645282.54	2517338.23	данные отсутствуют	данные отсутствуют
1426	645284.08	2517339.62	данные отсутствуют	данные отсутствуют
1427	645301.71	2517327.24	данные отсутствуют	данные отсутствуют
1428	644742.21	2516825.53	данные отсутствуют	данные отсутствуют
1428	644742.21	2516825.53	данные отсутствуют	данные отсутствуют
1429	644725.16	2516838.44	данные отсутствуют	данные отсутствуют
1430	644728.64	2516841.56	данные отсутствуют	данные отсутствуют
1431	644745.69	2516828.65	данные отсутствуют	данные отсутствуют
1432	645773.87	2517698.2	данные отсутствуют	данные отсутствуют
1432	645773.87	2517698.2	данные отсутствуют	данные отсутствуют
1433	645759.85	2517713.96	данные отсутствуют	данные отсутствуют
1434	645765.78	2517718.3	данные отсутствуют	данные отсутствуют
1435	645780.32	2517702.93	данные отсутствуют	данные отсутствуют
1436	645696.8	2517641.73	данные отсутствуют	данные отсутствуют
1436	645696.8	2517641.73	данные отсутствуют	данные отсутствуют
1437	645692.11	2517638.28	данные отсутствуют	данные отсутствуют

Государственный регистратор	ФГИС ЕГРН
полное наименование должности	инициалы, фамилия
подпись	

М.П.

Сведения о частях земельного участка

Земельный участок	
(вид объекта недвижимости)	
Лист № <u>4.2</u> Раздела <u>4.2</u>	Всего листов раздела <u>4.2</u> : _____
Всего листов выписки: _____	
04.12.2019 № 99/2019/287785919	
Кадастровый номер: 29:16:201004:642	

Номер точки	Координаты, м		Описание закрепления на местности	Средняя квадратическая погрешность определения координат характерных точек границы части земельного участка, м
	X	Y		
1	2	3	4	5
1438	645660.6	2517641.2	данные отсутствуют	данные отсутствуют
1439	645665.32	2517644.67	данные отсутствуют	данные отсутствуют

Государственный регистратор	ФГИС ЕГРН
полное наименование должности	подпись
	инициалы, фамилия

М.П.

ФГИС ЕГРН

полное наименование органа регистрации прав

Раздел 1

Выписка из Единого государственного реестра недвижимости об объекте недвижимости
Сведения о характеристиках объекта недвижимости

На основании запроса от 04.02.2020 г., поступившего на рассмотрение 04.02.2020 г., сообщаем, что согласно записям Единого государственного реестра недвижимости:

Земельный участок		
(вид объекта недвижимости)		
Лист № ____ Раздела 1	Всего листов раздела 1: ____	Всего листов выписки: ____
04.02.2020 № 99/2020/311327620		
Кадастровый номер:		29:16:201001:480

Номер кадастрового квартала:	29:16:201001
Дата присвоения кадастрового номера:	19.04.2019
Ранее присвоенный государственный учетный номер:	данные отсутствуют
Адрес:	Архангельская область, Приморский район
Площадь:	1100 +/- 23 кв. м
Кадастровая стоимость, руб.:	132
Кадастровые номера расположенных в пределах земельного участка объектов недвижимости:	данные отсутствуют
Кадастровые номера объектов недвижимости, из которых образован объект недвижимости:	29:16:201001:242
Кадастровые номера образованных объектов недвижимости:	данные отсутствуют
Сведения о включении объекта недвижимости в состав предприятия как имущественного комплекса:	

Государственный регистратор	ФГИС ЕГРН
полное наименование должности	подпись
	инициалы, фамилия

М.П.

Выписка из Единого государственного реестра недвижимости об объекте недвижимости
Сведения о характеристиках объекта недвижимости

(вид объекта недвижимости)		
Лист №	Раздела 1	Всего листов раздела 1: _____
04.02.2020 № 99/2020/311327620		Всего листов выписки: _____
Кадастровый номер:		29:16:201001:480

Категория земель:	Земли сельскохозяйственного назначения	
Виды разрешенного использования:	для ведения садоводства	
Сведения о кадастровом инженере:	Шаламов Тимофей Юрьевич №29-11-81	
Сведения о лесах, водных объектах и об иных природных объектах, расположенных в пределах земельного участка:	данные отсутствуют	
Сведения о том, что земельный участок полностью или частично расположен в границах зоны с особыми условиями использования территории или территории объекта культурного наследия	данные отсутствуют	
Сведения о том, что земельный участок расположен в границах особой экономической зоны, территории опережающего социально-экономического развития, зоны территориального развития в Российской Федерации, игорной зоны:	данные отсутствуют	
Сведения о том, что земельный участок расположен в границах особо охраняемой природной территории, охотничьих угодий, лесничеств, лесопарков:	данные отсутствуют	
Сведения о результатах проведения государственного земельного надзора:	данные отсутствуют	
Сведения о расположении земельного участка в границах территории, в отношении которой утвержден проект межевания территории:	данные отсутствуют	

Государственный регистратор	ФГИС ЕГРН
полное наименование должности	подпись
	инициалы, фамилия

М.П.

Выписка из Единого государственного реестра недвижимости об объекте недвижимости
Сведения о характеристиках объекта недвижимости

Земельный участок	
(вид объекта недвижимости)	
Лист № <u> </u> Раздела <u> 1 </u>	Всего листов раздела <u> 1 </u> Всего листов выписки: <u> </u>
04.02.2020 № 99/2020/311327620	
Кадастровый номер: 29:16:201001:480	

Условный номер земельного участка:	данные отсутствуют
Сведения о принятии акта и (или) заключения договора, предусматривающих предоставление в соответствии с земельным законодательством исполнительным органом государственной власти или органом местного самоуправления находящегося в государственной или муниципальной собственности земельного участка для строительства наемного дома социального использования или наемного дома коммерческого использования:	данные отсутствуют
Сведения о том, что земельный участок или земельные участки образованы на основании решения об изъятии земельного участка и (или) расположенного на нем объекта недвижимости для государственных или муниципальных нужд:	данные отсутствуют
Сведения о том, что земельный участок образован из земель или земельного участка, государственная собственность на которые не разграничена:	данные отсутствуют
Сведения о наличии земельного спора о местоположении границ земельных участков:	данные отсутствуют
Статус записи об объекте недвижимости:	Сведения об объекте недвижимости имеют статус "актуальные"
Особые отметки:	Для данного земельного участка обеспечен доступ посредством земельного участка (земельных участков) с кадастровым номером (кадастровыми номерами) земли общего пользования. Сведения о видах разрешенного использования имеют статус «Актуальные незасвидетельствованные». Право (ограничение права, обременение объекта недвижимости) зарегистрировано на данный объект недвижимости с видами разрешенного использования отсутствует. Сведения необходимые для заполнения раздела 3.1 отсутствуют. Сведения необходимые для заполнения раздела 4 отсутствуют.
Получатель выписки:	Рознер Лидия Юрьевна

Государственный регистратор	ФГИС ЕГРН
полное наименование должности	подпись
	инициалы, фамилия

М.П.

Выписка из Единого государственного реестра недвижимости об объекте недвижимости
Сведения о зарегистрированных правах

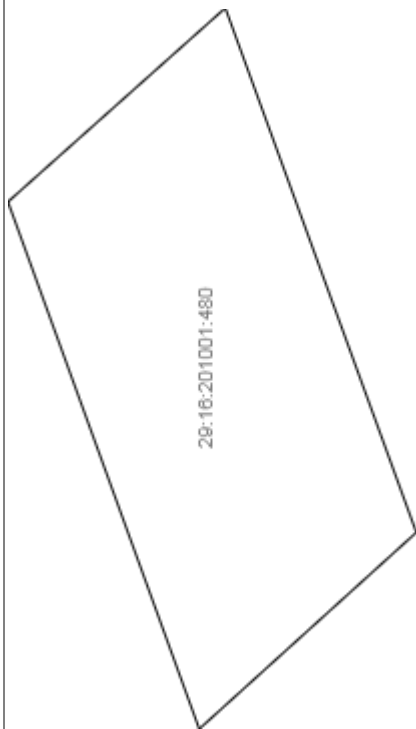
Земельный участок		
(вид объекта недвижимости)		
Лист № <u> </u> Раздела <u>2</u>	Всего листов раздела <u>2</u> : _____	Всего листов выписки: _____
04.02.2020 № 99/2020/311327620		
Кадастровый номер: 29:16:201001:480		
1. Правообладатель (правообладатели):	1.1. Дейнеко Александр Александрович	
2. Вид, номер и дата государственной регистрации права:	2.1. Долевая собственность, № 29:16:201001:480-29/188/2019-1 от 19.04.2019, 1/2	
3. Ограничение прав и обременение объекта недвижимости:	не зарегистрировано	
1. Правообладатель (правообладатели):	1.2. Кузнецова Екатерина Олеговна	
2. Вид, номер и дата государственной регистрации права:	2.2. Долевая собственность, № 29:16:201001:480-29/188/2019-2 от 19.04.2019, 1/2	
3. Ограничение прав и обременение объекта недвижимости:	не зарегистрировано	
4. Договоры участия в долевом строительстве:	данные отсутствуют	
5. Заявленные в судебном порядке права требования:	данные отсутствуют	
6. Сведения о возращении в отношении зарегистрированного права:	данные отсутствуют	
7. Сведения о наличии решения об изъятии объекта недвижимости для государственных и муниципальных нужд:	данные отсутствуют	
8. Сведения о невозможности государственной регистрации без личного участия правообладателя или его законного представителя:	данные отсутствуют	
9. Правопритязания и сведения о наличии поступивших, но не рассмотренных заявлений о проведении государственной регистрации права (перехода, прекращения права), ограничения права или обременения объекта недвижимости, сделки в отношении объекта недвижимости:	данные отсутствуют	
10. Сведения об осуществлении государственной регистрации сделки, права, ограничения права без необходимого в силу закона согласия третьего лица, органа:	данные отсутствуют	
11. Сведения о невозможности государственной регистрации перехода, прекращения, ограничения права на земельный участок из земель сельскохозяйственного назначения:		

Государственный регистратор	ФГИС ЕГРН
полное наименование должности	инициалы, фамилия
	подпись
	М.П.

Выписка из Единого государственного реестра недвижимости об объекте недвижимости
Описание местоположения земельного участка

Земельный участок	
(вид объекта недвижимости)	
Лист № <u> </u> Раздела <u>3</u>	Всего листов раздела <u>3</u> : <u> </u> Всего разделов: <u> </u> Всего листов выписки: <u> </u>
04.02.2020 № 99/2020/311327620	
Кадастровый номер: 29:16:201001:480	

План (чертеж, схема) земельного участка



Масштаб 1: данные отсутствуют	Условные обозначения:
-------------------------------	-----------------------

Государственный регистратор	ФГИС ЕГРН
полное наименование должности	инициалы, фамилия

М.П.

Выписка из Единого государственного реестра недвижимости об объекте недвижимости
Описание местоположения земельного участка

Земельный участок		(вид объекта недвижимости)	
Лист № <u> </u> Раздела <u>3.2</u>	Всего листов раздела <u>3.2</u> : <u> </u>	Всего разделов: <u> </u>	Всего листов выписки: <u> </u>
04.02.2020 № 99/2020/311327620			
Кадастровый номер:		29:16:201001:480	

Сведения о характерных точках границы земельного участка			
Система координат			
Зона №			
Номер точки	Координаты		Средняя квадратическая погрешность определения координат характерных точек границ земельного участка, м
	X	Y	
1	2	3	5
1	648333.63	2513822.07	данные отсутствуют
2	648315.12	2513838.59	данные отсутствуют
3	648298.85	2513793.89	данные отсутствуют
4	648317.34	2513777.14	данные отсутствуют

Государственный регистратор	ФГИС ЕГРН
полное наименование должности	инициалы, фамилия

М.П.

подпись

Выписка из Единого государственного реестра недвижимости об объекте недвижимости
Сведения о характеристиках объекта недвижимости

На основании запроса от 03.12.2019 г., поступившего на рассмотрение 04.12.2019 г., сообщаем, что согласно записям Единого государственного реестра недвижимости:

Земельный участок

(вид объекта недвижимости)

Лист № ____	Раздела 1	Всего листов раздела 1: ____	Всего разделов: ____	Всего листов выписки: ____
04.12.2019 № 99/2019/285270710				
Кадастровый номер:			29:16:201001:478	

Номер кадастрового квартала:	29:16:201001
Дата присвоения кадастрового номера:	19.04.2019
Ранее присвоенный государственный учетный номер:	данные отсутствуют
Адрес:	Архангельская область, Приморский район
Площадь:	1100 +/- 23 кв. м
Кадастровая стоимость, руб.:	132
Кадастровые номера расположенных в пределах земельного участка объектов недвижимости:	данные отсутствуют
Кадастровые номера объектов недвижимости, из которых образован объект недвижимости:	29:16:201001:242
Кадастровые номера образованных объектов недвижимости:	данные отсутствуют
Сведения о включении объекта недвижимости в состав предприятия как имущественного комплекса:	

Государственный регистратор	ФГИС ЕГРН
полное наименование должности	подпись
	инициалы, фамилия

М.П.

Выписка из Единого государственного реестра недвижимости об объекте недвижимости
Сведения о характеристиках объекта недвижимости

Земельный участок		
(вид объекта недвижимости)		
Лист № ____	Раздела 1	Всего листов раздела 1: ____
04.12.2019 № 99/2019/285270710		Всего листов выписки: ____
Кадастровый номер:		29:16:201001:478

Категория земель:	Земли сельскохозяйственного назначения
Виды разрешенного использования:	Ведение садоводства
Сведения о кадастровом инженере:	Шаламов Тимофей Юрьевич №29-11-81
Сведения о лесах, водных объектах и об иных природных объектах, расположенных в пределах земельного участка:	данные отсутствуют
Сведения о том, что земельный участок полностью или частично расположен в границах зоны с особыми условиями использования территории или территории объекта культурного наследия	данные отсутствуют
Сведения о том, что земельный участок расположен в границах особой экономической зоны, территории опережающего социально-экономического развития, зоны территориального развития в Российской Федерации, игорной зоны:	данные отсутствуют
Сведения о том, что земельный участок расположен в границах особо охраняемой природной территории, охотничьих угодий, лесничеств, лесопарков:	данные отсутствуют
Сведения о результатах проведения государственного земельного надзора:	данные отсутствуют
Сведения о расположении земельного участка в границах территории, в отношении которой утвержден проект межевания территории:	данные отсутствуют

Государственный регистратор	ФГИС ЕГРН
полное наименование должности	инициалы, фамилия

М.П.

Сведения о характеристиках объекта недвижимости

Земельный участок		
(вид объекта недвижимости)		
Лист № ____	Раздела 1	Всего листов раздела 1: ____
04.12.2019 № 99/2019/285270710		Всего листов выписки: ____
Кадастровый номер:		29:16:201001:478

Условный номер земельного участка:	данные отсутствуют
Сведения о принятии акта и (или) заключении договора, предусматривающих предоставление в соответствии с земельным законодательством исполнителем органом государственной власти или органом местного самоуправления находящегося в государственной или муниципальной собственности земельного участка для строительства наемного дома социального использования или наемного дома коммерческого использования:	данные отсутствуют
Сведения о том, что земельный участок или земельные участки образованы на основании решения об изъятии земельного участка и (или) расположенного на нем объекта недвижимости для государственных или муниципальных нужд:	данные отсутствуют
Сведения о том, что земельный участок образован из земель или земельного участка, государственная собственность на которые не разграничена:	данные отсутствуют
Сведения о наличии земельного спора о местоположении границ земельных участков:	данные отсутствуют
Статус записи об объекте недвижимости:	Сведения об объекте недвижимости имеют статус "актуальные"
Особые отметки:	Для данного земельного участка обеспечен доступ посредством земельного участка (земельных участков) с кадастровым номером (кадастровыми номерами) земли общего пользования. Сведения о видах разрешенного использования имеют статус «Актуальные незасвидетельствованные». Право (ограничение права, обременение объекта недвижимости) зарегистрировано на данный объект недвижимости с видами разрешенного использования отсутствует. Сведения необходимые для заполнения раздела 3.1 отсутствуют. Сведения необходимые для заполнения раздела 4 отсутствуют.
Получатель выписки:	Рознер Лидия Юрьевна

Государственный регистратор	ФГИС ЕГРН
полное наименование должности	инициалы, фамилия

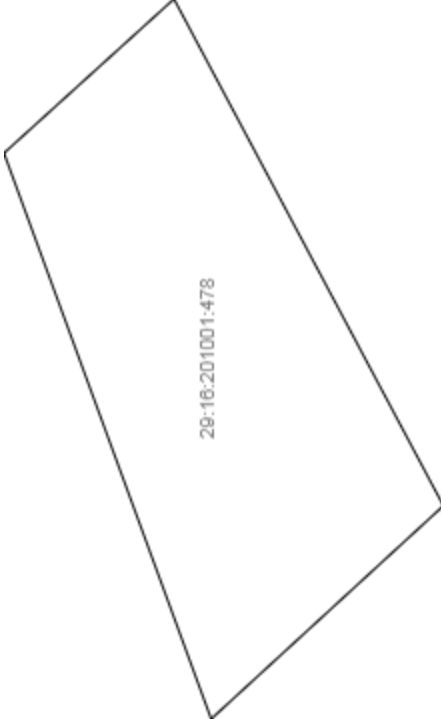
М.П.

Выписка из Единого государственного реестра недвижимости об объекте недвижимости
Сведения о зарегистрированных правах

Земельный участок		
(вид объекта недвижимости)		
Лист № ____ Раздела 2	Всего листов раздела 2: ____	Всего листов выписки: ____
04.12.2019 № 99/2019/285270710		
Кадастровый номер: 29:16:201001:478		
1. Правообладатель (правообладатели):	1.1. Дейнеко Александр Александрович	
2. Вид, номер и дата государственной регистрации права:	2.1. Долевая собственность, № 29:16:201001:478-29/188/2019-1 от 19.04.2019, 1/2	
3. Ограничение прав и обременение объекта недвижимости:	не зарегистрировано	
1. Правообладатель (правообладатели):	1.2. Кузнецова Екатерина Олеговна	
2. Вид, номер и дата государственной регистрации права:	2.2. Долевая собственность, № 29:16:201001:478-29/188/2019-2 от 19.04.2019, 1/2	
3. Ограничение прав и обременение объекта недвижимости:	не зарегистрировано	
4. Договоры участия в долевом строительстве:	данные отсутствуют	
5. Заявленные в судебном порядке права требования:	данные отсутствуют	
6. Сведения о возражении в отношении зарегистрированного права:	данные отсутствуют	
7. Сведения о наличии решения об изъятии объекта недвижимости для государственных и муниципальных нужд:	данные отсутствуют	
8. Сведения о невозможности государственной регистрации без личного участия правообладателя или его законного представителя:		
9. Правопритязания и сведения о наличии поступивших, но не рассмотренных заявлений о проведении государственной регистрации права (перехода, прекращения права), ограничения права или обременения объекта недвижимости, сделки в отношении объекта недвижимости:	данные отсутствуют	
10. Сведения об осуществлении государственной регистрации сделки, права, ограничения права без необходимого в силу закона согласия третьего лица, органа:	данные отсутствуют	
11. Сведения о невозможности государственной регистрации перехода, прекращения, ограничения права на земельный участок из земель сельскохозяйственного назначения:		
Государственный регистратор	ФГИС ЕГРН	
полное наименование должности	подпись	инициалы, фамилия
М.П.		

Выписка из Единого государственного реестра недвижимости об объекте недвижимости
Описание местоположения земельного участка

Земельный участок		
(вид объекта недвижимости)		
Лист № ___ Раздела 3	Всего листов раздела 3 : ___	Всего разделов: ___
04.12.2019 № 99/2019/285270710		Всего листов выписки: ___
Кадастровый номер:		29:16:201001:478

План (чертеж, схема) земельного участка 	Масштаб 1 : данные отсутствуют Условные обозначения:
---	---

Государственный регистратор	ФГИС ЕГРН
полное наименование должности	инициалы, фамилия

М.П.

Выписка из Единого государственного реестра недвижимости об объекте недвижимости
Описание местоположения земельного участка

Земельный участок		
(вид объекта недвижимости)		
Лист № <u> </u> Раздела 3.2	Всего листов раздела 3.2 : <u> </u>	Всего листов выписки: <u> </u>
04.12.2019№ 99/2019/285270710		
Кадастровый номер:		29:16:201001:478

Сведения о характерных точках границы земельного участка			
Система координат			
Зона №			
Номер точки	Координаты		Средняя квадратическая погрешность определения координат характерных точек границ земельного участка, м
	X	Y	
1	2	3	5
1	648292.21	2513796.66	2.5
2	648277.73	2513809.79	2.5
3	648254.78	2513766.62	2.5
4	648274.56	2513748.46	2.5

Государственный регистратор	ФГИС ЕГРН
полное наименование должности	инициалы, фамилия

М.П.

Выписка из Единого государственного реестра недвижимости об объекте недвижимости
Сведения о характеристиках объекта недвижимости

На основании запроса от 03.12.2019 г., поступившего на рассмотрение 04.12.2019 г., сообщаем, что согласно записям Единого государственного реестра недвижимости:

Земельный участок

(вид объекта недвижимости)

Лист № ____	Раздела 1	Всего листов раздела 1: ____	Всего разделов: ____	Всего листов выписки: ____
04.12.2019 № 99/2019/285277206				
Кадастровый номер:			29:16:201001:477	

Номер кадастрового квартала:	29:16:201001
Дата присвоения кадастрового номера:	19.04.2019
Ранее присвоенный государственный учетный номер:	данные отсутствуют
Адрес:	Архангельская область, Приморский район
Площадь:	1100 +/- 23 кв. м
Кадастровая стоимость, руб.:	132
Кадастровые номера расположенных в пределах земельного участка объектов недвижимости:	данные отсутствуют
Кадастровые номера объектов недвижимости, из которых образован объект недвижимости:	29:16:201001:242
Кадастровые номера образованных объектов недвижимости:	данные отсутствуют
Сведения о включении объекта недвижимости в состав предприятия как имущественного комплекса:	

Государственный регистратор	ФГИС ЕГРН
полное наименование должности	подпись
	инициалы, фамилия

М.П.

Выписка из Единого государственного реестра недвижимости об объекте недвижимости
Сведения о характеристиках объекта недвижимости

Земельный участок		
(вид объекта недвижимости)		
Лист № ____ Раздела 1	Всего листов раздела 1: ____	Всего листов выписки: ____
04.12.2019 № 99/2019/285277206		
Кадастровый номер:		29:16:201001:477

Категория земель:	Земли сельскохозяйственного назначения
Виды разрешенного использования:	Ведение садоводства
Сведения о кадастровом инженере:	Шаламов Тимофей Юрьевич №29-11-81
Сведения о лесах, водных объектах и об иных природных объектах, расположенных в пределах земельного участка:	данные отсутствуют
Сведения о том, что земельный участок полностью или частично расположен в границах зоны с особыми условиями использования территории или территории объекта культурного наследия	данные отсутствуют
Сведения о том, что земельный участок расположен в границах особой экономической зоны, территории опережающего социально-экономического развития, зоны территориального развития в Российской Федерации, игорной зоны:	данные отсутствуют
Сведения о том, что земельный участок расположен в границах особо охраняемой природной территории, охотничьих угодий, лесничеств, лесопарков:	данные отсутствуют
Сведения о результатах проведения государственного земельного надзора:	данные отсутствуют
Сведения о расположении земельного участка в границах территории, в отношении которой утвержден проект межевания территории:	данные отсутствуют

Государственный регистратор	ФГИС ЕГРН
полное наименование должности	инициалы, фамилия

М.П.

Сведения о характеристиках объекта недвижимости

Земельный участок		
(вид объекта недвижимости)		
Лист № ____ Раздела 1	Всего листов раздела 1: ____	Всего листов выписки: ____
04.12.2019 № 99/2019/285277206		
Кадастровый номер:		29:16:201001:477

Условный номер земельного участка:	данные отсутствуют
Сведения о принятии акта и (или) заключения договора, предусматривающих предоставление в соответствии с земельным законодательством исполнителем органом государственной власти или органом местного самоуправления находящегося в государственной или муниципальной собственности земельного участка для строительства наемного дома социального использования или наемного дома коммерческого использования:	данные отсутствуют
Сведения о том, что земельный участок или земельные участки образованы на основании решения об изъятии земельного участка и (или) расположенного на нем объекта недвижимости для государственных или муниципальных нужд:	данные отсутствуют
Сведения о том, что земельный участок образован из земель или земельного участка, государственная собственность на которые не разграничена:	данные отсутствуют
Сведения о наличии земельного спора о местоположении границ земельных участков:	данные отсутствуют
Статус записи об объекте недвижимости:	Сведения об объекте недвижимости имеют статус "актуальные"
Особые отметки:	Для данного земельного участка обеспечен доступ посредством земельного участка (земельных участков) с кадастровым номером (кадастровыми номерами) земли общего пользования. Сведения о видах разрешенного использования имеют статус «Актуальные незасвидетельствованные». Право (ограничение права, обременение объекта недвижимости) зарегистрировано на данный объект недвижимости с видами разрешенного использования отсутствует. Сведения необходимые для заполнения раздела 3.1 отсутствуют. Сведения необходимые для заполнения раздела 4 отсутствуют.
Получатель выписки:	Рознер Лидия Юрьевна

Государственный регистратор	ФГИС ЕГРН
полное наименование должности	подпись
	инициалы, фамилия

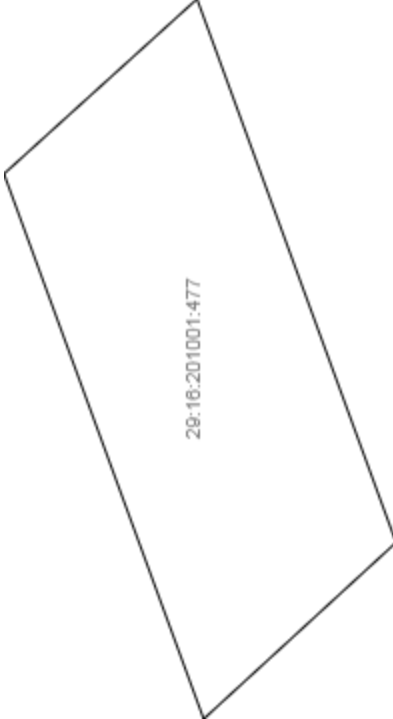
М.П.

Выписка из Единого государственного реестра недвижимости об объекте недвижимости
Сведения о зарегистрированных правах

Земельный участок		
(вид объекта недвижимости)		
Лист № ____ Раздела 2	Всего листов раздела 2: ____	Всего листов выписки: ____
04.12.2019 № 99/2019/285277206		
Кадастровый номер: 29:16:201001:477		
1. Правообладатель (правообладатели):	1.1. Дейнеко Александр Александрович	
2. Вид, номер и дата государственной регистрации права:	2.1. Долевая собственность, № 29:16:201001:477-29/188/2019-1 от 19.04.2019, 1/2	
3. Ограничение прав и обременение объекта недвижимости:	не зарегистрировано	
1. Правообладатель (правообладатели):	1.2. Кузнецова Екатерина Олеговна	
2. Вид, номер и дата государственной регистрации права:	2.2. Долевая собственность, № 29:16:201001:477-29/188/2019-2 от 19.04.2019, 1/2	
3. Ограничение прав и обременение объекта недвижимости:	не зарегистрировано	
4. Договоры участия в долевом строительстве:	данные отсутствуют	
5. Заявленные в судебном порядке права требования:	данные отсутствуют	
6. Сведения о возражении в отношении зарегистрированного права:	данные отсутствуют	
7. Сведения о наличии решения об изъятии объекта недвижимости для государственных и муниципальных нужд:	данные отсутствуют	
8. Сведения о невозможности государственной регистрации без личного участия правообладателя или его законного представителя:		
9. Правопритязания и сведения о наличии поступивших, но не рассмотренных заявлений о проведении государственной регистрации права (перехода, прекращения права), ограничения права или обременения объекта недвижимости, сделки в отношении объекта недвижимости:	данные отсутствуют	
10. Сведения об осуществлении государственной регистрации сделки, права, ограничения права без необходимого в силу закона согласия третьего лица, органа:	данные отсутствуют	
11. Сведения о невозможности государственной регистрации перехода, прекращения, ограничения права на земельный участок из земель сельскохозяйственного назначения:		
Государственный регистратор	ФГИС ЕГРН	
полное наименование должности	подпись	инициалы, фамилия
М.П.		

Выписка из Единого государственного реестра недвижимости об объекте недвижимости
Описание местоположения земельного участка

Земельный участок		
(вид объекта недвижимости)		
Лист № <u> </u> Раздела <u>3</u>	Всего листов раздела <u>3</u> : <u> </u>	Всего листов выписки: <u> </u>
04.12.2019 № 99/2019/285277206		
Кадастровый номер:		29:16:201001:477

План (чертеж, схема) земельного участка	
	
Масштаб 1 : данные отсутствуют	Условные обозначения:

Государственный регистратор	ФГИС ЕГРН
полное наименование должности	инициалы, фамилия

М.П.

Выписка из Единого государственного реестра недвижимости об объекте недвижимости
Описание местоположения земельного участка

Земельный участок		
(вид объекта недвижимости)		
Лист № <u> </u> Раздела 3.2	Всего листов раздела 3.2 : <u> </u>	Всего листов выписки: <u> </u>
04.12.2019 № 99/2019/285277206		
Кадастровый номер:		29:16:201001:477

Сведения о характерных точках границы земельного участка			
Система координат			
Зона №			
Номер точки	Координаты		Средняя квадратическая погрешность определения координат характерных точек границ земельного участка, м
	X	Y	
1	2	3	5
1	648309.33	2513781.15	2.5
2	648292.21	2513796.66	2.5
3	648274.56	2513748.46	2.5
4	648291.62	2513732.81	2.5

Государственный регистратор	ФГИС ЕГРН
полное наименование должности	инициалы, фамилия

М.П.

Выписка из Единого государственного реестра недвижимости об объекте недвижимости

Сведения о характеристиках объекта недвижимости

На основании запроса от 04.02.2020 г., поступившего на рассмотрение 04.02.2020 г., сообщаем, что согласно записям Единого государственного реестра недвижимости:

Здание		вид объекта недвижимости	
Лист № ____ Раздела	Всего листов раздела : ____	Всего разделов: ____	Всего листов выписки: ____
04.02.2020 № 99/2020/311298496			
Кадастровый номер:		29:22:090110:44	
Номер кадастрового квартала:		29:22:090110	
Дата присвоения кадастрового номера:		30.06.2012	
Ранее присвоенный государственный учетный номер:		Инвентарный номер: 11733, Кадастровый номер: 29:22:000000:0000:11:401:002:000117330	
Адрес:		Архангельская область, гАрхангельск, кв-пРабочий 1-й, д114	
Площадь, м ² :		45.5	
Назначение:		Жилой дом	
Наименование:		Объект индивидуального жилищного строительства	
Количество этажей, в том числе подземных этажей:		1	
Материал наружных стен:		Рубленые	
Год ввода в эксплуатацию по завершении строительства:		данные отсутствуют	
Год завершения строительства:		1957	
Кадастровая стоимость, руб.:		906560.66	
Государственный регистратор		ФГИС ЕГРН	
полное наименование должности		подпись	
		инициалы, фамилия	

М.П.

Выписка из Единого государственного реестра недвижимости об объекте недвижимости
Сведения о характеристиках объекта недвижимости

На основании запроса от 04.02.2020 г., поступившего на рассмотрение 04.02.2020 г., сообщаем, что согласно записям Единого государственного реестра недвижимости:

Здание		
вид объекта недвижимости		
Лист № ____ Раздела	Всего листов раздела : ____	Всего листов выписки: ____
04.02.2020 № 99/2020/311298496		
Кадастровый номер:		29:22:090110:44

Кадастровые номера иных объектов недвижимости, в пределах которых расположен объект недвижимости:	29:22:090110:11
Кадастровые номера помещений, машино-мест, расположенных в здании или сооружении:	29:22:090110:65
Кадастровые номера объектов недвижимости, из которых образован объект недвижимости:	данные отсутствуют
Кадастровые номера образованных объектов недвижимости:	данные отсутствуют
Сведения о включении объекта недвижимости в состав предприятия как имущественного комплекса:	
Сведения о включении объекта недвижимости в состав единого недвижимого комплекса:	
Кадастровый номер земельного участка, если входящие в состав единого недвижимого комплекса объекты недвижимости расположены на одном земельном участке	данные отсутствуют
Виды разрешенного использования:	данные отсутствуют
Сведения о включении объекта недвижимости в реестр объектов культурного наследия:	данные отсутствуют
Сведения о кадастровом инженерере:	данные отсутствуют
Статус записи об объекте недвижимости:	Сведения об объекте недвижимости имеют статус "актуальные, ранее учтенные"
Особые отметки:	Сведения о назначении, наименовании, наименовании, количестве этажей, в том числе подземных этажей, площади имеют статус «Актуальные незасвидетельствованные». Право (ограничение права, обременение объекта недвижимости) зарегистрировано на данный объект недвижимости с назначением отсутствует, наименованием «Жилой дом», количеством этажей, в том числе подземных этажей отсутствует, площадью отсутствует. Сведения необходимые для заполнения раздела 5 отсутствуют. Сведения необходимые для заполнения раздела 6 отсутствуют.

Выписка из Единого государственного реестра недвижимости об объекте недвижимости
Сведения о зарегистрированных правах

Здание		вид объекта недвижимости	
Лист № ____ Раздела	Всего листов раздела : ____	Всего разделов: ____	Всего листов выписки: ____
04.02.2020 № 99/2020/311298496			
Кадастровый номер:		29:22:090110:44	
1.	Правообладатель (правообладатели):	1.1.	Колмакова Ниннэль Витальевна
2.	Вид, номер и дата государственной регистрации права:	2.1.	Долевая собственность, № 29-29-01/096/2011-298 от 27.09.2011, 1/2
3.	Ограничение прав и обременение объекта недвижимости:	не зарегистрировано	
1.	Правообладатель (правообладатели):	1.2.	Веревкина Анастасия Павловна
2.	Вид, номер и дата государственной регистрации права:	2.2.	Долевая собственность, № 29-29-01/115/2011-217 от 06.12.2011, 1/2
3.	Ограничение прав и обременение объекта недвижимости:	не зарегистрировано	
5.	Заявленные в судебном порядке права требования:	данные отсутствуют	
6.	Сведения о возражении в отношении зарегистрированного права:	данные отсутствуют	
7.	Сведения о наличии решения об изъятии объекта недвижимости для государственных и муниципальных нужд:	данные отсутствуют	
8.	Сведения о невозможности государственной регистрации без личного участия правообладателя или его законного представителя:		
9.	Правопритязания и сведения о наличии поступивших, но не рассмотренных заявлений о проведении государственной регистрации права (перехода, прекращения права), ограничения права или обременения объекта недвижимости, сделки в отношении объекта недвижимости:	данные отсутствуют	
10.	Сведения об осуществлении государственной регистрации сделки, права, ограничения права без необходимого в силу закона согласия третьего лица, органа:	данные отсутствуют	
Государственный регистратор		ФГИС ЕГРН	
полное наименование должности		подпись	
		инициалы, фамилия	

М.П.

Выписка из Единого государственного реестра недвижимости об объекте недвижимости
Перечень помещений, машино-мест, расположенных в здании, сооружении

Здание		вид объекта недвижимости				
Лист № ____	Раздела	Всего листов раздела : ____	Всего разделов: ____	Всего листов выписки: ____		
04.02.2020 № 99/2020/311298496						
Кадастровый номер:		29:22:090110:44				
№ п/п	Кадастровый номер помещения, машино-места	Номер этажа (этажей)	Обозначение (номер) помещения, машино-места на поэтажном плане	Назначение помещения	Вид разрешенного использования	Площадь, м
1	29:22:090110:65	Этаж № 01	1	данные отсутствуют	данные отсутствуют	45.5
Государственный регистратор		ФГИС ЕГРН				
полное наименование должности		подпись		инициалы, фамилия		

М.П.

Выписка из Единого государственного реестра недвижимости об объекте недвижимости
Сведения о характеристиках объекта недвижимости

На основании запроса от 04.02.2020 г., поступившего на рассмотрение 04.02.2020 г., сообщаем, что согласно записям Единого государственного реестра недвижимости:

Здание		вид объекта недвижимости	
Лист № ____ Раздела	Всего листов раздела : ____	Всего разделов: ____	Всего листов выписки: ____
04.02.2020 № 99/2020/311298649		29:22:000000:4103	
Кадастровый номер:			
Номер кадастрового квартала:		29:22:090111	
Дата присвоения кадастрового номера:		30.06.2012	
Ранее присвоенный государственный учетный номер:		Инвентарный номер: 11:401:002:000117320, Кадастровый номер: 29:22:000000:0000:11:401:002:000117320	
Адрес:		Архангельская область, гАрхангельск, кв-пРабочий 1-й, д113	
Площадь, м ² :		49.8	
Назначение:		Жилой дом	
Наименование:		Жилой дом	
Количество этажей, в том числе подземных этажей:		1, а также подземных 0	
Материал наружных стен:		Рубленые	
Год ввода в эксплуатацию по завершении строительства:		1940	
Год завершения строительства:		1940	
Кадастровая стоимость, руб.:		223864.94	
Государственный регистратор		ФГИС ЕГРН	
полное наименование должности		подпись	
		инициалы, фамилия	

М.П.

Выписка из Единого государственного реестра недвижимости об объекте недвижимости
Сведения о характеристиках объекта недвижимости

На основании запроса от 04.02.2020 г., поступившего на рассмотрение 04.02.2020 г., сообщаем, что согласно записям Единого государственного реестра недвижимости:

Здание		
вид объекта недвижимости		
Лист № ____ Раздела	Всего листов раздела : ____	Всего листов выписки: ____
04.02.2020 № 99/2020/311298649		
Кадастровый номер:		29:22:000000:4103

Кадастровые номера иных объектов недвижимости, в пределах которых расположен объект недвижимости:	29:22:090111:530
Кадастровые номера помещений, машино-мест, расположенных в здании или сооружении:	29:22:000000:6304
Кадастровые номера объектов недвижимости, из которых образован объект недвижимости:	данные отсутствуют
Кадастровые номера образованных объектов недвижимости:	данные отсутствуют
Сведения о включении объекта недвижимости в состав предприятия как имущественного комплекса:	
Сведения о включении объекта недвижимости в состав единого недвижимого комплекса:	
Кадастровый номер земельного участка, если входящие в состав единого недвижимого комплекса объекты недвижимости расположены на одном земельном участке	данные отсутствуют
Виды разрешенного использования:	данные отсутствуют
Сведения о включении объекта недвижимости в реестр объектов культурного наследия:	данные отсутствуют
Сведения о кадастровом инженере:	данные отсутствуют
Статус записи об объекте недвижимости:	Сведения об объекте недвижимости имеют статус "актуальные, ранее учтенные"
Особые отметки:	Сведения о назначении, площади имеют статус «Актуальные незавидетельствованные». Право (ограничение права, обременение объекта недвижимости) зарегистрировано на данный объект недвижимости с назначением отсутствует, площадью отсутствует. Сведения необходимые для заполнения раздела 5 отсутствуют. Сведения необходимые для заполнения раздела 6 отсутствуют.
Получатель выписки:	Рознер Лидия Юрьевна
Государственный регистратор	ФГИС ЕПРН

Выписка из Единого государственного реестра недвижимости об объекте недвижимости
Сведения о зарегистрированных правах

Здание		вид объекта недвижимости	
Лист № ____	Раздела	Всего листов раздела : ____	Всего разделов: ____
04.02.2020 № 99/2020/311298649		Всего листов выписки: ____	
Кадастровый номер:		29:22:000000:4103	
1.	Правообладатель (правообладатели):	1.1.	Таратин Виктор Афанасьевич
2.	Вид, номер и дата государственной регистрации права:	2.1.	Долевая собственность, № 29-29-01/099/2006-251 от 23.01.2007, 1/2
3.	Ограничение прав и обременение объекта недвижимости:	не зарегистрировано	
1.	Правообладатель (правообладатели):	1.2.	Звягин Вадим Анатольевич
2.	Вид, номер и дата государственной регистрации права:	2.2.	Долевая собственность, № 29:22:000000:4103-29/188/2019-2 от 29.01.2019, 1/4
3.	Ограничение прав и обременение объекта недвижимости:	не зарегистрировано	
1.	Правообладатель (правообладатели):	1.3.	Звягин Игорь Анатольевич
2.	Вид, номер и дата государственной регистрации права:	2.3.	Долевая собственность, № 29:22:000000:4103-29/188/2019-3 от 29.01.2019, 1/4
3.	Ограничение прав и обременение объекта недвижимости:	не зарегистрировано	
5.	Заявленные в судебном порядке права требования:	данные отсутствуют	
6.	Сведения о возражении в отношении зарегистрированного права:	данные отсутствуют	
7.	Сведения о наличии решения об изъятии объекта недвижимости для государственных и муниципальных нужд:	данные отсутствуют	
8.	Сведения о невозможности государственной регистрации без личного участия правообладателя или его законного представителя:	данные отсутствуют	
9.	Правопритязания и сведения о наличии поступивших, но не рассмотренных заявлений о проведении государственной регистрации права (перехода, прекращения права), ограничения права или обременения объекта недвижимости, сделки в отношении объекта недвижимости:	данные отсутствуют	
10.	Сведения об осуществлении государственной регистрации сделки, права, ограничения права без необходимого в силу закона согласия третьего лица, органа:	данные отсутствуют	
Государственный регистратор		ФГИС ЕГРН	
полное наименование должности		подпись	
		инициалы, фамилия	

М.П.

Выписка из Единого государственного реестра недвижимости об объекте недвижимости
Перечень помещений, машино-мест, расположенных в здании, сооружении

Здание		вид объекта недвижимости				
Лист № ___	Раздела	Всего листов раздела : ___	Всего разделов: ___	Всего листов выписки: ___		
04.02.2020 № 99/2020/311298649						
Кадастровый номер:		29:22:000000:4103				
№ п/п	Кадастровый номер помещения, машино-места	Номер этажа (этажей)	Обозначение (номер) помещения, машино-места на поэтажном плане	Назначение помещения	Вид разрешенного использования	Площадь, м
1	29:22:000000:6304	Этаж № 01	1	данные отсутствуют	данные отсутствуют	49.8
Государственный регистратор		ФГИС ЕГРН				
полное наименование должности		подпись		инициалы, фамилия		

М.П.

Выписка из Единого государственного реестра недвижимости об объекте недвижимости
Сведения о характеристиках объекта недвижимости

На основании запроса от 04.02.2020 г., поступившего на рассмотрение 04.02.2020 г., сообщаем, что согласно записям Единого государственного реестра недвижимости:

Здание		вид объекта недвижимости	
Лист № ____ Раздела	Всего листов раздела : ____	Всего разделов: ____	Всего листов выписки: ____
04.02.2020 № 99/2020/311298784		29:22:000000:3974	
Кадастровый номер:			
Номер кадастрового квартала:		29:22:090110	
Дата присвоения кадастрового номера:		30.06.2012	
Ранее присвоенный государственный учетный номер:		Иной номер: 11724, Инвентарный номер: 11:401:002:000117240, Кадастровый номер: 29:22:000000:0000:11:401:002:000117240, Условный номер: 29-29-01/060/2006-051	
Адрес:		Архангельская область, г. Архангельск, кв-л. Рабочий 1-й, д. 105	
Площадь, м ² :		96.2	
Назначение:		Жилой дом	
Наименование:		Объект индивидуального жилищного строительства	
Количество этажей, в том числе подземных этажей:		1	
Материал наружных стен:		Рубленые	
Год ввода в эксплуатацию по завершении строительства:		1940	
Год завершения строительства:		1940	
Кадастровая стоимость, руб.:		1456448.76	
Государственный регистратор		ФГИС ЕГРН	
полное наименование должности		подпись	
		инициалы, фамилия	

М.П.

Выписка из Единого государственного реестра недвижимости об объекте недвижимости
Сведения о характеристиках объекта недвижимости

На основании запроса от 04.02.2020 г., поступившего на рассмотрение 04.02.2020 г., сообщаем, что согласно записям Единого государственного реестра недвижимости:

Здание		
вид объекта недвижимости		
Лист № ____ Раздела	Всего листов раздела : ____	Всего листов выписки: ____
04.02.2020 № 99/2020/311298784		
Кадастровый номер:		29:22:000000:3974

Кадастровые номера иных объектов недвижимости, в пределах которых расположен объект недвижимости:	29:22:090110:201
Кадастровые номера помещений, машино-мест, расположенных в здании или сооружении:	29:22:000000:6059
Кадастровые номера объектов недвижимости, из которых образован объект недвижимости:	данные отсутствуют
Кадастровые номера образованных объектов недвижимости:	данные отсутствуют
Сведения о включении объекта недвижимости в состав предприятия как имущественного комплекса:	
Сведения о включении объекта недвижимости в состав единого недвижимого комплекса:	
Кадастровый номер земельного участка, если входящие в состав единого недвижимого комплекса объекты недвижимости расположены на одном земельном участке	данные отсутствуют
Виды разрешенного использования:	данные отсутствуют
Сведения о включении объекта недвижимости в реестр объектов культурного наследия:	данные отсутствуют
Сведения о кадастровом инженере:	данные отсутствуют
Статус записи об объекте недвижимости:	Сведения об объекте недвижимости имеют статус "актуальные, ранее учтенные"
Особые отметки:	Сведения о назначении, наименовании, количестве этажей, в том числе подземных этажей, площади имеют статус «Актуальные незасвидетельствованные». Право (ограничение права, обременение объекта недвижимости) зарегистрировано на данный объект недвижимости с назначением отсутствует, наименованием «жилой дом», количеством этажей, в том числе подземных этажей отсутствует, площадью отсутствует. Сведения необходимые для заполнения раздела 5 отсутствуют. Сведения необходимые для заполнения раздела 6 отсутствуют.

Выписка из Единого государственного реестра недвижимости об объекте недвижимости
Сведения о зарегистрированных правах

Здание		вид объекта недвижимости	
Лист № ____ Раздела	Всего листов раздела : ____	Всего разделов: ____	Всего листов выписки: ____
04.02.2020 № 99/2020/311298784			
Кадастровый номер:		29:22:000000:3974	
1.	Правообладатель (правообладатели):	1.1.	Малахова Галина Семеновна
2.	Вид, номер и дата государственной регистрации права:	2.1.	Долевая собственность, № 29-29-01/060/2006-053 от 21.08.2006, 1/2
3.	Ограничение прав и обременение объекта недвижимости:	не зарегистрировано	
1.	Правообладатель (правообладатели):	1.2.	Патокин Владимир Николаевич
2.	Вид, номер и дата государственной регистрации права:	2.2.	Долевая собственность, № 29-29-01/124/2010-405 от 27.12.2010, 1/4
3.	Ограничение прав и обременение объекта недвижимости:	не зарегистрировано	
5.	Заявленные в судебном порядке права требования:	данные отсутствуют	
6.	Сведения о возражении в отношении зарегистрированного права:	данные отсутствуют	
7.	Сведения о наличии решения об изъятии объекта недвижимости для государственных и муниципальных нужд:	данные отсутствуют	
8.	Сведения о невозможности государственной регистрации без личного участия правообладателя или его законного представителя:		
9.	Правопритязания и сведения о наличии поступивших, но не рассмотренных заявлений о проведении государственной регистрации права (перехода, прекращения права), ограничения права или обременения объекта недвижимости, сделки в отношении объекта недвижимости:	данные отсутствуют	
10.	Сведения об осуществлении государственной регистрации сделки, права, ограничения права без необходимого в силу закона согласия третьего лица, органа:	данные отсутствуют	
Государственный регистратор		ФГИС ЕГРН	
полное наименование должности		подпись	
		инициалы, фамилия	

М.П.

Выписка из Единого государственного реестра недвижимости об объекте недвижимости
Перечень помещений, машино-мест, расположенных в здании, сооружении

Здание		вид объекта недвижимости				
Лист № __	Раздела	Всего листов раздела : ____	Всего разделов: ____	Всего листов выписки: ____		
04.02.2020 № 99/2020/311298784						
Кадастровый номер:		29:22:000000:3974				
№ п/п	Кадастровый номер помещения, машино-места	Номер этажа (этажей)	Обозначение (номер) помещения, машино-места на поэтажном плане	Назначение помещения	Вид разрешенного использования	Площадь, м
1	29:22:000000:6059	Этаж № 01	1	данные отсутствуют	данные отсутствуют	96.2
Государственный регистратор		ФГИС ЕГРН				
полное наименование должности		подпись		инициалы, фамилия		

М.П.

Выписка из Единого государственного реестра недвижимости об объекте недвижимости
Сведения о характеристиках объекта недвижимости

На основании запроса от 04.02.2020 г., поступившего на рассмотрение 04.02.2020 г., сообщаем, что согласно записям Единого государственного реестра недвижимости:

Здание		вид объекта недвижимости	
Лист № ____ Раздела	Всего листов раздела : ____	Всего разделов: ____	Всего листов выписки: ____
04.02.2020 № 99/2020/311299181			
Кадастровый номер:		29:22:000000:4164	
Номер кадастрового квартала:		29:22:090111	
Дата присвоения кадастрового номера:		30.06.2012	
Ранее присвоенный государственный учетный номер:		Инвентарный номер: 11720	
Адрес:		Архангельская область, гАрхангельск, кв-пРабочий 1-й, д99	
Площадь, м ² :		43.2	
Назначение:		Жилой дом	
Наименование:		Индивидуальный жилой дом	
Количество этажей, в том числе подземных этажей:		1	
Материал наружных стен:		Рубленые	
Год ввода в эксплуатацию по завершении строительства:		данные отсутствуют	
Год завершения строительства:		1940	
Кадастровая стоимость, руб.:		868014.14	
Государственный регистратор		ФГИС ЕГРН	
полное наименование должности		подпись	
		инициалы, фамилия	

М.П.

Выписка из Единого государственного реестра недвижимости об объекте недвижимости
Сведения о характеристиках объекта недвижимости

На основании запроса от 04.02.2020 г., поступившего на рассмотрение 04.02.2020 г., сообщаем, что согласно записям Единого государственного реестра недвижимости:

Здание		
вид объекта недвижимости		
Лист № ____ Раздела	Всего листов раздела : ____	Всего листов выписки: ____
04.02.2020 № 99/2020/311299181		
Кадастровый номер:		29:22:000000:4164

Кадастровые номера иных объектов недвижимости, в пределах которых расположен объект недвижимости:	данные отсутствуют
Кадастровые номера помещений, машино-мест, расположенных в здании или сооружении:	29:22:000000:6373
Кадастровые номера объектов недвижимости, из которых образован объект недвижимости:	данные отсутствуют
Кадастровые номера образованных объектов недвижимости:	данные отсутствуют
Сведения о включении объекта недвижимости в состав предприятия как имущественного комплекса:	
Сведения о включении объекта недвижимости в состав единого недвижимого комплекса:	
Кадастровый номер земельного участка, если входящие в состав единого недвижимого комплекса объекты недвижимости расположены на одном земельном участке	данные отсутствуют
Виды разрешенного использования:	данные отсутствуют
Сведения о включении объекта недвижимости в реестр объектов культурного наследия:	данные отсутствуют
Сведения о кадастровом инженерере:	данные отсутствуют
Статус записи об объекте недвижимости:	Сведения об объекте недвижимости имеют статус "актуальные, ранее учтенные"
Особые отметки:	Сведения о наименовании, количестве этажей, в том числе подземных этажей имеют статус «Актуальные незавидетельствованные». Право (ограничение права, обременение объекта недвижимости) зарегистрировано на данный объект недвижимости с наименованием «жилой дом», количеством этажей, в том числе подземных этажей отсутствует. Сведения необходимые для заполнения раздела 5 отсутствуют. Сведения необходимые для заполнения раздела 6 отсутствуют.
Получатель выписки:	Рознер Лидия Юрьевна

Выписка из Единого государственного реестра недвижимости об объекте недвижимости
Сведения о зарегистрированных правах

Здание		вид объекта недвижимости	
Лист № ____ Раздела	Всего листов раздела : ____	Всего разделов: ____	Всего листов выписки: ____
04.02.2020 № 99/2020/311299181			
Кадастровый номер:		29:22:000000:4164	
1.	Правообладатель (правообладатели):	1.1. Комарова Надежда Григорьевна	
2.	Вид, номер и дата государственной регистрации права:	2.1. Собственность, № 29-29-01/138/2014-263 от 11.11.2014	
3.	Ограничение прав и обременение объекта недвижимости:	не зарегистрировано	
5.	Заявленные в судебном порядке права требования:	данные отсутствуют	
6.	Сведения о возражении в отношении зарегистрированного права:	данные отсутствуют	
7.	Сведения о наличии решения об изъятии объекта недвижимости для государственных и муниципальных нужд:	данные отсутствуют	
8.	Сведения о невозможности государственной регистрации без личного участия правообладателя или его законного представителя:		
9.	Правопритязания и сведения о наличии поступивших, но не рассмотренных заявлений о проведении государственной регистрации права (перехода, прекращения права), ограничения права или обременения объекта недвижимости, сделки в отношении объекта недвижимости:	данные отсутствуют	
10.	Сведения об осуществлении государственной регистрации сделки, права, ограничения права без необходимого в силу закона согласия третьего лица, органа:	данные отсутствуют	
Государственный регистратор		ФГИС ЕГРН	
полное наименование должности		подпись	
		инициалы, фамилия	

М.П.

Выписка из Единого государственного реестра недвижимости об объекте недвижимости
Перечень помещений, машино-мест, расположенных в здании, сооружении

Здание		вид объекта недвижимости				
Лист № __	Раздела	Всего листов раздела : ____	Всего разделов: ____	Всего листов выписки: ____		
04.02.2020 № 99/2020/311299181						
Кадастровый номер:		29:22:000000:4164				
№ п/п	Кадастровый номер помещения, машино-места	Номер этажа (этажей)	Обозначение (номер) помещения, машино-места на поэтажном плане	Назначение помещения	Вид разрешенного использования	Площадь, м
1	29:22:000000:6373	Этаж № 01	1	данные отсутствуют	данные отсутствуют	43.2
Государственный регистратор		ФГИС ЕГРН				
полное наименование должности		подпись		инициалы, фамилия		

М.П.

Выписка из Единого государственного реестра недвижимости об объекте недвижимости
Сведения о характеристиках объекта недвижимости

На основании запроса от 04.02.2020 г., поступившего на рассмотрение 04.02.2020 г., сообщаем, что согласно записям Единого государственного реестра недвижимости:

Здание		вид объекта недвижимости	
Лист № ____ Раздела	Всего листов раздела : ____	Всего разделов: ____	Всего листов выписки: ____
04.02.2020 № 99/2020/311299705			
Кадастровый номер:		29:22:000000:3973	
Номер кадастрового квартала:		29:22:090111	
Дата присвоения кадастрового номера:		30.06.2012	
Ранее присвоенный государственный учетный номер:		Инвентарный номер: 11723	
Адрес:		Архангельская область, гАрхангельск, кв-пРабочий 1-й, д104	
Площадь, м ² :		68	
Назначение:		Жилой дом	
Наименование:		Индивидуальный жилой дом	
Количество этажей, в том числе подземных этажей:		1	
Материал наружных стен:		Рубленые, Рубленые	
Год ввода в эксплуатацию по завершении строительства:		данные отсутствуют	
Год завершения строительства:		1940	
Кадастровая стоимость, руб.:		1029506.4	
Государственный регистратор		ФГИС ЕГРН	
полное наименование должности		подпись	инициалы, фамилия

М.П.

Выписка из Единого государственного реестра недвижимости об объекте недвижимости
Сведения о характеристиках объекта недвижимости

На основании запроса от 04.02.2020 г., поступившего на рассмотрение 04.02.2020 г., сообщаем, что согласно записям Единого государственного реестра недвижимости:

Здание		вид объекта недвижимости	
Лист № ____ Раздела	Всего листов раздела : ____	Всего разделов: ____	Всего листов выписки: ____
04.02.2020 № 99/2020/311299705			
Кадастровый номер:		29:22:000000:3973	
Кадастровые номера иных объектов недвижимости, в пределах которых расположен объект недвижимости:	29:22:090111:565		
Кадастровые номера помещений, машино-мест, расположенных в здании или сооружении:	29:22:000000:6058		
Кадастровые номера объектов недвижимости, из которых образован объект недвижимости:	данные отсутствуют		
Кадастровые номера образованных объектов недвижимости:	данные отсутствуют		
Сведения о включении объекта недвижимости в состав предприятия как имущественного комплекса:			
Сведения о включении объекта недвижимости в состав единого недвижимого комплекса:			
Кадастровый номер земельного участка, если входящие в состав единого недвижимого комплекса объекты недвижимости расположены на одном земельном участке	данные отсутствуют		
Виды разрешенного использования:	данные отсутствуют		
Сведения о включении объекта недвижимости в реестр объектов культурного наследия:	данные отсутствуют		
Сведения о кадастровом инженере:	данные отсутствуют		
Статус записи об объекте недвижимости:	Сведения об объекте недвижимости имеют статус "актуальные, ранее учтенные"		
Особые отметки:	Сведения о назначении, наименовании, наименовании, количестве этажей, в том числе подземных этажей, площади имеют статус «Актуальные незасвидетельствованные». Право (ограничение права, обременение объекта недвижимости) зарегистрировано на данный объект недвижимости с назначением отсутствует, наименованием «жилой дом», количеством этажей, в том числе подземных этажей отсутствует, площадью отсутствует. Сведения необходимые для заполнения раздела 5 отсутствуют. Сведения необходимые для заполнения раздела 6 отсутствуют.		

Выписка из Единого государственного реестра недвижимости об объекте недвижимости
Сведения о зарегистрированных правах

Здание		вид объекта недвижимости	
Лист № ____	Раздела	Всего листов раздела : ____	Всего разделов: ____
04.02.2020 № 99/2020/311299705		Всего листов выписки: ____	
Кадастровый номер:		29:22:000000:3973	
1.	Правообладатель (правообладатели):	1.1.	Зражевская Татьяна Николаевна
2.	Вид, номер и дата государственной регистрации права:	2.1.	Долевая собственность, № 29-29-01/128/2013-167 от 16.10.2013, 1/3
3.	Ограничение прав и обременение объекта недвижимости:		не зарегистрировано
1.	Правообладатель (правообладатели):	1.2.	Зражевский Антон Владиславович
2.	Вид, номер и дата государственной регистрации права:	2.2.	Долевая собственность, № 29-29-01/128/2013-169 от 16.10.2013, 1/3
3.	Ограничение прав и обременение объекта недвижимости:		не зарегистрировано
1.	Правообладатель (правообладатели):	1.3.	Зражевский Лев Владиславович
2.	Вид, номер и дата государственной регистрации права:	2.3.	Долевая собственность, № 29-29-01/128/2013-168 от 16.10.2013, 1/3
3.	Ограничение прав и обременение объекта недвижимости:		не зарегистрировано
5.	Заявленные в судебном порядке права требования:		данные отсутствуют
6.	Сведения о возражении в отношении зарегистрированного права:		данные отсутствуют
7.	Сведения о наличии решения об изъятии объекта недвижимости для государственных и муниципальных нужд:		данные отсутствуют
8.	Сведения о невозможности государственной регистрации без личного участия правообладателя или его законного представителя:		
9.	Правопритязания и сведения о наличии поступивших, но не рассмотренных заявлений о проведении государственной регистрации права (перехода, прекращения права), ограничения права или обременения объекта недвижимости, сделки в отношении объекта недвижимости:		данные отсутствуют
10.	Сведения об осуществлении государственной регистрации сделки, права, ограничения права без необходимого в силу закона согласия третьего лица, органа:		данные отсутствуют
Государственный регистратор		ФГИС ЕГРН	
полное наименование должности		подпись	
		инициалы, фамилия	

М.П.

Выписка из Единого государственного реестра недвижимости об объекте недвижимости
Перечень помещений, машино-мест, расположенных в здании, сооружении

Здание		вид объекта недвижимости				
Лист № __	Раздела	Всего листов раздела : ____	Всего разделов: ____	Всего листов выписки: ____		
04.02.2020 № 99/2020/311299705						
Кадастровый номер:		29:22:000000:3973				
№ п/п	Кадастровый номер помещения, машино-места	Номер этажа (этажей)	Обозначение (номер) помещения, машино-места на поэтажном плане	Назначение помещения	Вид разрешенного использования	Площадь, м
1	29:22:000000:6058	Этаж № 01	1	данные отсутствуют	данные отсутствуют	68
Государственный регистратор		ФГИС ЕГРН				
полное наименование должности		подпись		инициалы, фамилия		

М.П.

Выписка из Единого государственного реестра недвижимости об объекте недвижимости
Сведения о характеристиках объекта недвижимости

На основании запроса от 04.02.2020 г., поступившего на рассмотрение 04.02.2020 г., сообщаем, что согласно записям Единого государственного реестра недвижимости:

Здание		вид объекта недвижимости	
Лист № ____ Раздела	Всего листов раздела : ____	Всего разделов: ____	Всего листов выписки: ____
04.02.2020 № 99/2020/311298288			
Кадастровый номер:		29:22:000000:3972	
Номер кадастрового квартала:		29:22:090111	
Дата присвоения кадастрового номера:		30.06.2012	
Ранее присвоенный государственный учетный номер:		Инвентарный номер: 11722	
Адрес:		Архангельская область, гАрхангельск, кв-пРабочий 1-й, д103	
Площадь, м ² :		39.5	
Назначение:		Жилой дом	
Наименование:		Индивидуальный жилой дом	
Количество этажей, в том числе подземных этажей:		1, а также подземных 0	
Материал наружных стен:		Рубленые	
Год ввода в эксплуатацию по завершении строительства:		1946	
Год завершения строительства:		1946	
Кадастровая стоимость, руб.:		598022.1	
Государственный регистратор		ФГИС ЕГРН	
полное наименование должности		подпись	инициалы, фамилия

М.П.

Выписка из Единого государственного реестра недвижимости об объекте недвижимости
Сведения о характеристиках объекта недвижимости

На основании запроса от 04.02.2020 г., поступившего на рассмотрение 04.02.2020 г., сообщаем, что согласно записям Единого государственного реестра недвижимости:

Здание		
вид объекта недвижимости		
Лист № ____ Раздела	Всего листов раздела : ____	Всего листов выписки: ____
04.02.2020 № 99/2020/311298288		
Кадастровый номер:		29:22:000000:3972

Кадастровые номера иных объектов недвижимости, в пределах которых расположен объект недвижимости:	29:22:090111:531
Кадастровые номера помещений, машино-мест, расположенных в здании или сооружении:	29:22:000000:6057
Кадастровые номера объектов недвижимости, из которых образован объект недвижимости:	данные отсутствуют
Кадастровые номера образованных объектов недвижимости:	данные отсутствуют
Сведения о включении объекта недвижимости в состав предприятия как имущественного комплекса:	
Сведения о включении объекта недвижимости в состав единого недвижимого комплекса:	
Кадастровый номер земельного участка, если входящие в состав единого недвижимого комплекса объекты недвижимости расположены на одном земельном участке	данные отсутствуют
Виды разрешенного использования:	данные отсутствуют
Сведения о включении объекта недвижимости в реестр объектов культурного наследия:	данные отсутствуют
Сведения о кадастровом инженере:	данные отсутствуют
Статус записи об объекте недвижимости:	Сведения об объекте недвижимости имеют статус "актуальные, ранее учтенные"
Особые отметки:	Сведения необходимые для заполнения раздела 2 отсутствуют. Сведения необходимые для заполнения раздела 5 отсутствуют. Сведения необходимые для заполнения раздела 6 отсутствуют.
Получатель выписки:	Рознер Лидия Юрьевна

Государственный регистратор	ФГИС ЕГРН	инициалы, фамилия
полное наименование должности	подпись	

Выписка из Единого государственного реестра недвижимости об объекте недвижимости
Перечень помещений, машино-мест, расположенных в здании, сооружении

Здание						вид объекта недвижимости	
Лист № ___ Раздела		Всего листов раздела : ___		Всего разделов: ___		Всего листов выписки: ___	
04.02.2020 № 99/2020/311298288							
Кадастровый номер:						29:22:000000:3972	
№ п/п	Кадастровый номер помещения, машино-места	Номер этажа (этажей)	Обозначение (номер) помещения, машино-места на поэтажном плане	Назначение помещения	Вид разрешенного использования	Площадь, м	
1	29:22:000000:6057	Этаж № 01	1	данные отсутствуют	данные отсутствуют	39.5	
Государственный регистратор				ФГИС ЕГРН			
полное наименование должности				подпись		инициалы, фамилия	

М.П.

Выписка из Единого государственного реестра недвижимости об объекте недвижимости
Сведения о характеристиках объекта недвижимости

На основании запроса от 04.02.2020 г., поступившего на рассмотрение 04.02.2020 г., сообщаем, что согласно записям Единого государственного реестра недвижимости:

Здание		вид объекта недвижимости	
Лист № ____ Раздела	Всего листов раздела : ____	Всего разделов: ____	Всего листов выписки: ____
04.02.2020 № 99/2020/311300000			
Кадастровый номер:		29:22:090501:610	
Номер кадастрового квартала:		29:22:090501	
Дата присвоения кадастрового номера:		16.05.2014	
Ранее присвоенный государственный учетный номер:		Инвентарный номер: 22681	
Адрес:		Архангельская область, гАрхангельск, улСевстрой, д60	
Площадь, м ² :		13.2	
Назначение:		Нежилое здание	
Наименование:		Операторская	
Количество этажей, в том числе подземных этажей:		1, а также подземных 0	
Материал наружных стен:		Из унифицированных железобетонных элементов	
Год ввода в эксплуатацию по завершении строительства:		2000	
Год завершения строительства:		2000	
Кадастровая стоимость, руб.:		17390.08	
Государственный регистратор		ФГИС ЕГРН	
полное наименование должности		подпись	инициалы, фамилия

М.П.

Выписка из Единого государственного реестра недвижимости об объекте недвижимости
Сведения о характеристиках объекта недвижимости

На основании запроса от 04.02.2020 г., поступившего на рассмотрение 04.02.2020 г., сообщаем, что согласно записям Единого государственного реестра недвижимости:

Здание		
вид объекта недвижимости		
Лист № ____ Раздела	Всего листов раздела : ____	Всего листов выписки: ____
04.02.2020 № 99/2020/311300000		
Кадастровый номер:		29:22:090501:610

Кадастровые номера иных объектов недвижимости, в пределах которых расположен объект недвижимости:	29:22:090501:9
Кадастровые номера помещений, машино-мест, расположенных в здании или сооружении:	данные отсутствуют
Кадастровые номера объектов недвижимости, из которых образован объект недвижимости:	данные отсутствуют
Кадастровые номера образованных объектов недвижимости:	данные отсутствуют
Сведения о включении объекта недвижимости в состав предприятия как имущественного комплекса:	
Сведения о включении объекта недвижимости в состав единого недвижимого комплекса:	
Кадастровый номер земельного участка, если входящие в состав единого недвижимого комплекса объекты недвижимости расположены на одном земельном участке	данные отсутствуют
Виды разрешенного использования:	данные отсутствуют
Сведения о включении объекта недвижимости в реестр объектов культурного наследия:	данные отсутствуют
Сведения о кадастровом инженере:	данные отсутствуют
Статус записи об объекте недвижимости:	Сведения об объекте недвижимости имеют статус "актуальные, ранее учтенные"
Особые отметки:	Сведения необходимые для заполнения раздела 2 отсутствуют. Сведения необходимые для заполнения раздела 5 отсутствуют. Сведения необходимые для заполнения раздела 6 отсутствуют.
Получатель выписки:	Рознер Лидия Юрьевна

Государственный регистратор	ФГИС ЕГРН	инициалы, фамилия
полное наименование должности	подпись	

Выписка из Единого государственного реестра недвижимости об объекте недвижимости
Сведения о характеристиках объекта недвижимости

На основании запроса от 04.02.2020 г., поступившего на рассмотрение 04.02.2020 г., сообщаем, что согласно записям Единого государственного реестра недвижимости:

Сооружение		вид объекта недвижимости	
Лист № ____ Раздела	Всего листов раздела : ____	Всего разделов: ____	Всего листов выписки: ____
04.02.2020 № 99/2020/311300150			
Кадастровый номер:		29:22:090501:611	
Номер кадастрового квартала:		29:22:090501	
Дата присвоения кадастрового номера:		16.05.2014	
Ранее присвоенный государственный учетный номер:		Инвентарный номер: 22681	
Адрес:		Архангельская область, гАрхангельск, улСевстрой, д60	
Основная характеристика (для сооружения):		площадь	965.8 кв.м
		тип	значение единица измерения
Назначение:		не определено	
Наименование:		Проезжая часть	
Количество этажей, в том числе подземных этажей:		данные отсутствуют	
Год ввода в эксплуатацию по завершении строительства:		2000	
Год завершения строительства:		2000	
Кадастровая стоимость, руб.:		данные отсутствуют	
Государственный регистратор		ФГИС ЕГРН	
полное наименование должности		подпись	инициалы, фамилия

М.П.

Сведения о характеристиках объекта недвижимости

На основании запроса от 04.02.2020 г., поступившего на рассмотрение 04.02.2020 г., сообщаем, что согласно записям Единого государственного реестра недвижимости:

Сооружение		
вид объекта недвижимости		
Лист № ____ Раздела	Всего листов раздела : ____	Всего листов выписки: ____
04.02.2020 № 99/2020/311300150		
Кадастровый номер:		29:22:090501:611

Кадастровые номера иных объектов недвижимости, в пределах которых расположен объект недвижимости:	29:22:090501:9
Кадастровые номера помещений, машино-мест, расположенных в здании или сооружении:	данные отсутствуют
Кадастровые номера объектов недвижимости, из которых образован объект недвижимости:	данные отсутствуют
Кадастровые номера образованных объектов недвижимости:	данные отсутствуют
Сведения о включении объекта недвижимости в состав предприятия как имущественного комплекса:	
Сведения о включении объекта недвижимости в состав единого недвижимого комплекса:	
Кадастровый номер земельного участка, если входящие в состав единого недвижимого комплекса объекты недвижимости расположены на одном земельном участке	данные отсутствуют
Виды разрешенного использования:	данные отсутствуют
Сведения о включении объекта недвижимости в реестр объектов культурного наследия:	данные отсутствуют
Сведения о кадастровом инженере:	данные отсутствуют
Статус записи об объекте недвижимости:	Сведения об объекте недвижимости имеют статус "актуальные, ранее учтенные"
Особые отметки:	Сведения необходимые для заполнения раздела 2 отсутствуют. Сведения необходимые для заполнения раздела 5 отсутствуют. Сведения необходимые для заполнения раздела 6 отсутствуют.
Получатель выписки:	Рознер Лидия Юрьевна

Государственный регистратор	ФГИС ЕГРН	инициалы, фамилия
полное наименование должности	подпись	

Выписка из Единого государственного реестра недвижимости об объекте недвижимости
Сведения о характеристиках объекта недвижимости

На основании запроса от 04.02.2020 г., поступившего на рассмотрение 04.02.2020 г., сообщаем, что согласно записям Единого государственного реестра недвижимости:

Сооружение		вид объекта недвижимости	
Лист № ____ Раздела	Всего листов раздела : ____	Всего разделов: ____	Всего листов выписки: ____
04.02.2020 № 99/2020/311312687			
Кадастровый номер:		29:22:090501:612	
Номер кадастрового квартала:		29:22:090501	
Дата присвоения кадастрового номера:		16.05.2014	
Ранее присвоенный государственный учетный номер:		Инвентарный номер: 22681	
Адрес:		Архангельская область, гАрхангельск, улСеvстрой, д60	
Основная характеристика (для сооружения):		протяженность	660 м
		тип	значение
Назначение:		не определено	
Наименование:		Линии электропередач	
Количество этажей, в том числе подземных этажей:		данные отсутствуют	
Год ввода в эксплуатацию по завершении строительства:		2000	
Год завершения строительства:		2000	
Кадастровая стоимость, руб.:		данные отсутствуют	
Государственный регистратор		ФГИС ЕГРН	
полное наименование должности		подпись	инициалы, фамилия

М.П.

Выписка из Единого государственного реестра недвижимости об объекте недвижимости
Сведения о характеристиках объекта недвижимости

На основании запроса от 04.02.2020 г., поступившего на рассмотрение 04.02.2020 г., сообщаем, что согласно записям Единого государственного реестра недвижимости:

Созужение		
вид объекта недвижимости		
Лист № ____ Раздела	Всего листов раздела : ____	Всего листов выписки: ____
04.02.2020 № 99/2020/311312687		
Кадастровый номер:		29:22:090501:612

Кадастровые номера иных объектов недвижимости, в пределах которых расположен объект недвижимости:	29:22:090501:9	данные отсутствуют
Кадастровые номера помещений, машино-мест, расположенных в здании или сооружении:		данные отсутствуют
Кадастровые номера объектов недвижимости, из которых образован объект недвижимости:		данные отсутствуют
Кадастровые номера образованных объектов недвижимости:		данные отсутствуют
Сведения о включении объекта недвижимости в состав предприятия как имущественного комплекса:		
Сведения о включении объекта недвижимости в состав единого недвижимого комплекса:		
Кадастровый номер земельного участка, если входящие в состав единого недвижимого комплекса объекты недвижимости расположены на одном земельном участке		данные отсутствуют
Виды разрешенного использования:		данные отсутствуют
Сведения о включении объекта недвижимости в реестр объектов культурного наследия:		данные отсутствуют
Сведения о кадастровом инженере:		данные отсутствуют
Статус записи об объекте недвижимости:		Сведения об объекте недвижимости имеют статус "актуальные, ранее учтенные"
Особые отметки:		Сведения необходимые для заполнения раздела 2 отсутствуют. Сведения необходимые для заполнения раздела 5 отсутствуют. Сведения необходимые для заполнения раздела 6 отсутствуют.
Получатель выписки:	Рознер Лидия Юрьевна	
Государственный регистратор		ФГИС ЕГРН
	полное наименование должности	подпись
		инициалы, фамилия

Выписка из Единого государственного реестра недвижимости об объекте недвижимости
Сведения о характеристиках объекта недвижимости

На основании запроса от 04.02.2020 г., поступившего на рассмотрение 04.02.2020 г., сообщаем, что согласно записям Единого государственного реестра недвижимости:

Сооружение		вид объекта недвижимости	
Лист № ____ Раздела	Всего листов раздела : ____	Всего разделов: ____	Всего листов выписки: ____
04.02.2020 № 99/2020/311312911			
Кадастровый номер:		29:22:090501:613	
Номер кадастрового квартала:		29:22:090501	
Дата присвоения кадастрового номера:		16.05.2014	
Ранее присвоенный государственный учетный номер:		Инвентарный номер: 22681	
Адрес:		Архангельская область, гАрхангельск, улСевстрой, д60	
Основная характеристика (для сооружения):	протяженность	31	м
	тип	значение	единица измерения
Назначение:		не определено	
Наименование:		Канализация	
Количество этажей, в том числе подземных этажей:		данные отсутствуют	
Год ввода в эксплуатацию по завершении строительства:		2000	
Год завершения строительства:		2000	
Кадастровая стоимость, руб.:		данные отсутствуют	
Государственный регистратор		ФГИС ЕГРН	
полное наименование должности		подпись	инициалы, фамилия

М.П.

Выписка из Единого государственного реестра недвижимости об объекте недвижимости
Сведения о характеристиках объекта недвижимости

На основании запроса от 04.02.2020 г., поступившего на рассмотрение 04.02.2020 г., сообщаем, что согласно записям Единого государственного реестра недвижимости:

Сооружение		
вид объекта недвижимости		
Лист № ____ Раздела	Всего листов раздела : ____	Всего листов выписки: ____
04.02.2020 № 99/2020/311312911		
Кадастровый номер:		29:22:090501:613

Кадастровые номера иных объектов недвижимости, в пределах которых расположен объект недвижимости:	29:22:090501:9	данные отсутствуют
Кадастровые номера помещений, машино-мест, расположенных в здании или сооружении:		данные отсутствуют
Кадастровые номера объектов недвижимости, из которых образован объект недвижимости:		данные отсутствуют
Кадастровые номера образованных объектов недвижимости:		данные отсутствуют
Сведения о включении объекта недвижимости в состав предприятия как имущественного комплекса:		
Сведения о включении объекта недвижимости в состав единого недвижимого комплекса:		
Кадастровый номер земельного участка, если входящие в состав единого недвижимого комплекса объекты недвижимости расположены на одном земельном участке		данные отсутствуют
Виды разрешенного использования:		данные отсутствуют
Сведения о включении объекта недвижимости в реестр объектов культурного наследия:		данные отсутствуют
Сведения о кадастровом инженере:		данные отсутствуют
Статус записи об объекте недвижимости:		Сведения об объекте недвижимости имеют статус "актуальные, ранее учтенные"
Особые отметки:		Сведения необходимые для заполнения раздела 2 отсутствуют. Сведения необходимые для заполнения раздела 5 отсутствуют. Сведения необходимые для заполнения раздела 6 отсутствуют.
Получатель выписки:	Рознер Лидия Юрьевна	
Государственный регистратор		ФГИС ЕГРН
	полное наименование должности	подпись
		инициалы, фамилия

Выписка из Единого государственного реестра недвижимости об объекте недвижимости
Сведения о характеристиках объекта недвижимости

На основании запроса от 04.02.2020 г., поступившего на рассмотрение 04.02.2020 г., сообщаем, что согласно записям Единого государственного реестра недвижимости:

Сооружение		вид объекта недвижимости	
Лист № ____ Раздела	Всего листов раздела : ____	Всего разделов: ____	Всего листов выписки: ____
04.02.2020 № 99/2020/311300292			
Кадастровый номер:		29:22:090501:802	
Номер кадастрового квартала:		29:22:090501	
Дата присвоения кадастрового номера:		11.11.2016	
Ранее присвоенный государственный учетный номер:		Инвентарный номер: 11:401:001:006906240, Условный номер: 29:22:090501:0006:11:401:001:006906240	
Адрес:		Архангельская область, г. Архангельск, округ Цигломенский, ул. Севстрой, д. 60	
Основная характеристика (для сооружения):	площадь	1752	кв.м
	площадь застройки	1752	кв.м
	тип	значение	единица измерения
Назначение:		нежилое, транспортное	
Наименование:		Автозаправочная станция	
Количество этажей, в том числе подземных этажей:		данные отсутствуют	
Год ввода в эксплуатацию по завершении строительства:		2000	
Год завершения строительства:		данные отсутствуют	
Кадастровая стоимость, руб.:		данные отсутствуют	
Государственный регистратор		ФГИС ЕГРН	
полное наименование должности		подпись	
		инициалы, фамилия	

М.П.

Выписка из Единого государственного реестра недвижимости об объекте недвижимости
Сведения о характеристиках объекта недвижимости

На основании запроса от 04.02.2020 г., поступившего на рассмотрение 04.02.2020 г., сообщаем, что согласно записям Единого государственного реестра недвижимости:

Сооружение		
вид объекта недвижимости		
Лист № ____ Раздела	Всего листов раздела : ____	Всего листов выписки: ____
04.02.2020 № 99/2020/311300292		
Кадастровый номер:		29:22:090501:802

Кадастровые номера иных объектов недвижимости, в пределах которых расположен объект недвижимости:	29:22:090501:9
Кадастровые номера помещений, машино-мест, расположенных в здании или сооружении:	данные отсутствуют
Кадастровые номера объектов недвижимости, из которых образован объект недвижимости:	данные отсутствуют
Кадастровые номера образованных объектов недвижимости:	данные отсутствуют
Сведения о включении объекта недвижимости в состав предприятия как имущественного комплекса:	
Сведения о включении объекта недвижимости в состав единого недвижимого комплекса:	
Кадастровый номер земельного участка, если входящие в состав единого недвижимого комплекса объекты недвижимости расположены на одном земельном участке	данные отсутствуют
Виды разрешенного использования:	данные отсутствуют
Сведения о включении объекта недвижимости в реестр объектов культурного наследия:	данные отсутствуют
Сведения о кадастровом инженерере:	данные отсутствуют
Статус записи об объекте недвижимости:	Сведения об объекте недвижимости имеют статус "актуальные, ранее учтенные"
Особые отметки:	Сведения о назначении имеют статус «Актуальные незавидетельствованные». Право (ограничение права, обременение объекта недвижимости) зарегистрировано на данный объект недвижимости с назначением отсутствует. Сведения необходимые для заполнения раздела 5 отсутствуют. Сведения необходимые для заполнения раздела 6 отсутствуют.
Получатель выписки:	Рознер Лидия Юрьевна

Выписка из Единого государственного реестра недвижимости об объекте недвижимости
Сведения о зарегистрированных правах

Сооружение		вид объекта недвижимости	
Лист № ____ Раздела	Всего листов раздела : ____	Всего разделов: ____	Всего листов выписки: ____
04.02.2020 № 99/2020/311300292			
Кадастровый номер:		29:22:090501:802	
1.	Правообладатель (правообладатели):	1.1. Хачатрян Карен Геворгович	
2.	Вид, номер и дата государственной регистрации права:	2.1. Собственность, № 29:22:090501:802-29/188/2019-7 от 02.10.2019	
3.	Ограничение прав и обременение объекта недвижимости:	не зарегистрировано	
5.	Заявленные в судебном порядке права требования:	данные отсутствуют	
6.	Сведения о возражении в отношении зарегистрированного права:	данные отсутствуют	
7.	Сведения о наличии решения об изъятии объекта недвижимости для государственных и муниципальных нужд:	данные отсутствуют	
8.	Сведения о невозможности государственной регистрации без личного участия правообладателя или его законного представителя:		
9.	Правопритязания и сведения о наличии поступивших, но не рассмотренных заявлений о проведении государственной регистрации права (перехода, прекращения права), ограничения права или обременения объекта недвижимости, сделки в отношении объекта недвижимости:	данные отсутствуют	
10.	Сведения об осуществлении государственной регистрации сделки, права, ограничения права без необходимого в силу закона согласия третьего лица, органа:	данные отсутствуют	
Государственный регистратор		ФГИС ЕГРН	
полное наименование должности		подпись	
		инициалы, фамилия	

М.П.

Выписка из Единого государственного реестра недвижимости об объекте недвижимости
Сведения о характеристиках объекта недвижимости

На основании запроса от 04.02.2020 г., поступившего на рассмотрение 04.02.2020 г., сообщаем, что согласно записям Единого государственного реестра недвижимости:

Здание		вид объекта недвижимости	
Лист № ____ Раздела	Всего листов раздела : ____	Всего разделов: ____	Всего листов выписки: ____
04.02.2020 № 99/2020/311300444			
Кадастровый номер:		29:16:200301:176	
Номер кадастрового квартала:		29:16:200301	
Дата присвоения кадастрового номера:		11.09.2013	
Ранее присвоенный государственный учетный номер:		данные отсутствуют	
Адрес:		Архангельская область, Приморский район, МО «Заостровское», деревня Малая Тойнокурья, дом 55, строение 1	
Площадь, м ² :		124	
Назначение:		Нежилое здание	
Наименование:		данные отсутствуют	
Количество этажей, в том числе подземных этажей:		1, а также подземных -	
Материал наружных стен:		Деревянные	
Год ввода в эксплуатацию по завершении строительства:		данные отсутствуют	
Год завершения строительства:		2008	
Кадастровая стоимость, руб.:		488247.52	
Государственный регистратор		ФГИС ЕГРН	
полное наименование должности		подпись	
		инициалы, фамилия	

М.П.

Выписка из Единого государственного реестра недвижимости об объекте недвижимости

Сведения о характеристиках объекта недвижимости

На основании запроса от 04.02.2020 г., поступившего на рассмотрение 04.02.2020 г., сообщаем, что согласно записям Единого государственного реестра недвижимости:

Здание		
вид объекта недвижимости		
Лист № ____ Раздела	Всего листов раздела : ____	Всего листов выписки: ____
04.02.2020 № 99/2020/311300444		
Кадастровый номер:		29:16:200301:176

Кадастровые номера иных объектов недвижимости, в пределах которых расположен объект недвижимости:	29:16:200301:1	
Кадастровые номера помещений, машино-мест, расположенных в здании или сооружении:	данные отсутствуют	
Кадастровые номера объектов недвижимости, из которых образован объект недвижимости:	данные отсутствуют	
Кадастровые номера образованных объектов недвижимости:	данные отсутствуют	
Сведения о включении объекта недвижимости в состав предприятия как имущественного комплекса:		
Сведения о включении объекта недвижимости в состав единого недвижимого комплекса:		
Кадастровый номер земельного участка, если входящие в состав единого недвижимого комплекса объекты недвижимости расположены на одном земельном участке	данные отсутствуют	
Виды разрешенного использования:	данные отсутствуют	
Сведения о включении объекта недвижимости в реестр объектов культурного наследия:	данные отсутствуют	
Сведения о кадастровом инженере:	данные отсутствуют	
Статус записи об объекте недвижимости:	Сведения об объекте недвижимости имеют статус "актуальные"	
Особые отметки:	Сведения о назначении, наименовании, площади имеют статус «Актуальные незавидетельствованные». Право (ограничение права, обременение объекта недвижимости) зарегистрировано на данный объект недвижимости с назначением отсутствует, наименованием «нежилое здание», площадью отсутствует. Сведения необходимые для заполнения раздела 6 отсутствуют.	
Получатель выписки:	Рознер Лидия Юрьевна	
Государственный регистратор		ФГИС ЕГРН

Выписка из Единого государственного реестра недвижимости об объекте недвижимости
Сведения о зарегистрированных правах

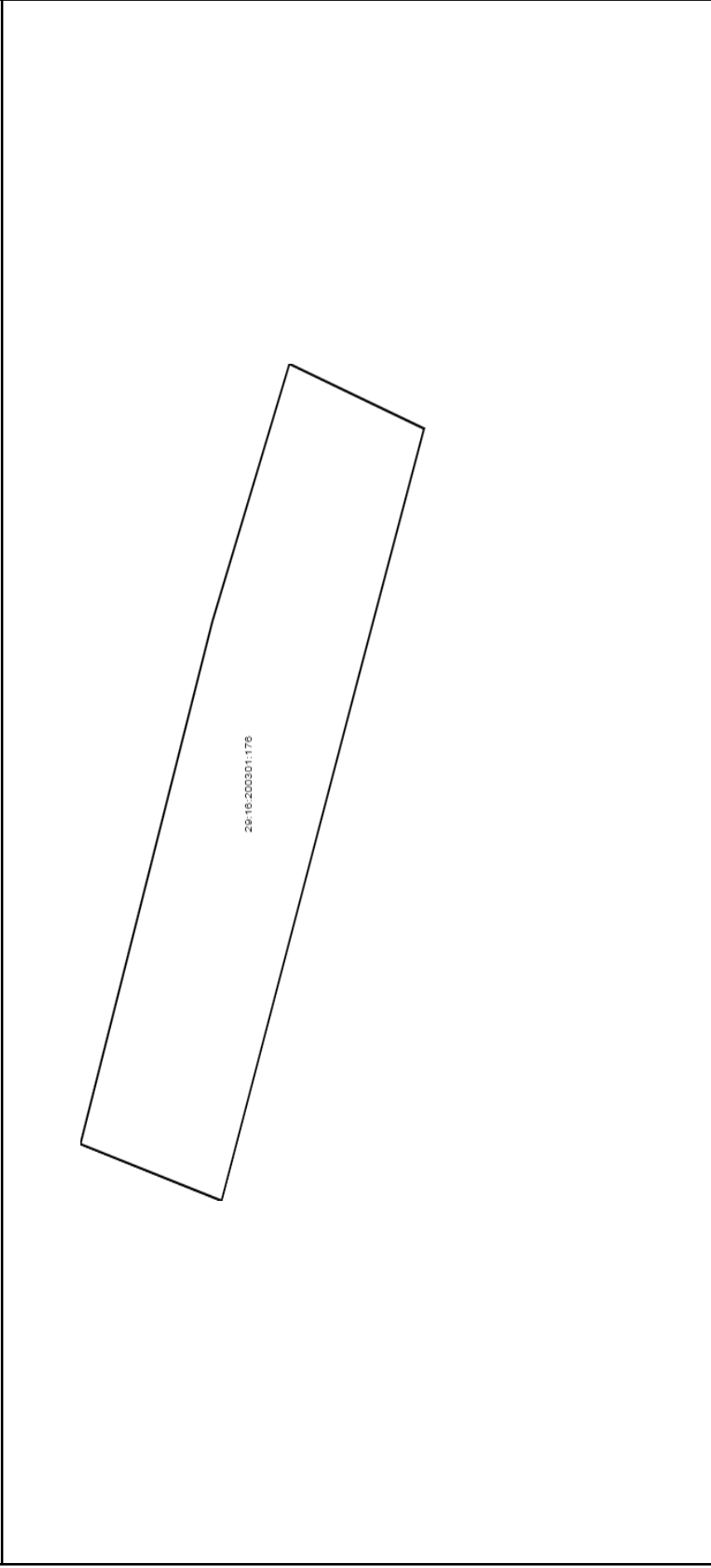
Здание		вид объекта недвижимости	
Лист № ____ Раздела	Всего листов раздела : ____	Всего разделов: ____	Всего листов выписки: ____
04.02.2020 № 99/2020/311300444			
Кадастровый номер:		29:16:200301:176	
1.	Правообладатель (правообладатели):	1.1. Новенькова Ольга Евгеньевна	
2.	Вид, номер и дата государственной регистрации права:	2.1. Собственность, № 29-29-01/119/2013-364 от 07.10.2013	
3.	Ограничение прав и обременение объекта недвижимости:	не зарегистрировано	
5.	Заявленные в судебном порядке права требования:	данные отсутствуют	
6.	Сведения о возражении в отношении зарегистрированного права:	данные отсутствуют	
7.	Сведения о наличии решения об изъятии объекта недвижимости для государственных и муниципальных нужд:	данные отсутствуют	
8.	Сведения о невозможности государственной регистрации без личного участия правообладателя или его законного представителя:		
9.	Правопритязания и сведения о наличии поступивших, но не рассмотренных заявлений о проведении государственной регистрации права (перехода, прекращения права), ограничения права или обременения объекта недвижимости, сделки в отношении объекта недвижимости:	данные отсутствуют	
10.	Сведения об осуществлении государственной регистрации сделки, права, ограничения права без необходимого в силу закона согласия третьего лица, органа:	данные отсутствуют	
Государственный регистратор		ФГИС ЕГРН	
полное наименование должности		подпись	
		инициалы, фамилия	

М.П.

Выписка из Единого государственного реестра недвижимости об объекте недвижимости
Описание местоположения объекта недвижимости

Здание		вид объекта недвижимости	
Лист № ____	Раздела	Всего листов раздела : ____	Всего листов выписки: ____
04.02.2020 № 99/2020/311300444			
Кадастровый номер:		29:16:200301:176	

Схема расположения объекта недвижимости (части объекта недвижимости) на земельном участке(ах)



Масштаб 1:	Условные обозначения:
------------	-----------------------

Государственный регистратор	ФГИС ЕГРН
-----------------------------	-----------

полное наименование должности	подпись	инициалы, фамилия
-------------------------------	---------	-------------------

М.П.

Выписка из Единого государственного реестра недвижимости об объекте недвижимости
Описание местоположения объекта недвижимости

Здание		вид объекта недвижимости	
Лист № ____ Раздела	Всего листов раздела : ____	Всего разделов: ____	Всего листов выписки: ____
04.02.2020 № 99/2020/311300444		29:16:200301:176	
Кадастровый номер:			

1. Сведения о координатах характерных точек контура объекта недвижимости						
Система координат: МСК-29 зона 2						
Зона №						
Номер точки	Координаты, м		Радиус, м	Средняя квадратическая погрешность определения координат характерных точек контура, м	Глубина, высота, м	
	X	Y			H1	H2
1	2	3	4	5	6	7
1	647998.88	2513307.02	данные отсутствуют	0.1		
2	647993.83	2513322.58	данные отсутствуют	0.1		
3	647990.88	2513330.26	данные отсутствуют	0.1		
4	647985.73	2513328.33	данные отсутствуют	0.1		
5	647988.32	2513320.69	данные отсутствуют	0.1		
6	647993.48	2513305.33	данные отсутствуют	0.1		
1	647998.88	2513307.02	данные отсутствуют	0.1		
2. Сведения о предельных высоте и глубине конструктивных элементов объекта недвижимости						
Предельная глубина конструктивных элементов объекта недвижимости, м			данные отсутствуют			
Предельная высота конструктивных элементов объекта недвижимости, м			данные отсутствуют			
Государственный регистратор		ФГИС ЕГРН		инициалы, фамилия		
полное наименование должности		подпись		М.П.		

Выписка из Единого государственного реестра недвижимости об объекте недвижимости
Описание местоположения объекта недвижимости

Здание		вид объекта недвижимости	
Лист № ___ Раздела	Всего листов раздела : ___	Всего разделов: ___	Всего листов выписки: ___
04.02.2020 № 99/2020/311300444			
Кадастровый номер:		29:16:200301:176	

3. Сведения о характерных точках пересечения контура объекта недвижимости с контуром (контурами) иных зданий, сооружений, объектов незавершенного строительства

Система координат						
Зона №						
Номера характерных точек контура	Координаты, м		Средняя квадратическая погрешность определения координат характерных точек контура, м	Глубина, высота, м		Кадастровые номера иных объектов недвижимости, с контурами которых пересекается контур данного объекта недвижимости
	X	Y		Н1	Н2	
1	2	3	4	5	6	7

Государственный регистратор		ФГИС ЕГРН	
полное наименование должности		подпись	
		инициалы, фамилия	

М.П.

Выписка из Единого государственного реестра недвижимости об объекте недвижимости
Сведения о характеристиках объекта недвижимости

На основании запроса от 04.02.2020 г., поступившего на рассмотрение 04.02.2020 г., сообщаем, что согласно записям Единого государственного реестра недвижимости:

Здание		вид объекта недвижимости	
Лист № ____ Раздела	Всего листов раздела : ____	Всего разделов: ____	Всего листов выписки: ____
04.02.2020 № 99/2020/311300800		29:16:200301:149	
Кадастровый номер:			
Номер кадастрового квартала:		29:16:200301	
Дата присвоения кадастрового номера:		30.06.2012	
Ранее присвоенный государственный учетный номер:		Инвентарный номер: 01020583, Инвентарный номер: 583, Условный номер: 29:16:20000:0089:020583/00	
Адрес:		Архангельская обл., Приморский р-н, Заостровский с/совет, дер. Малая Тойнокурья, д. 55	
Площадь, м ² :		103.9	
Назначение:		Жилой дом	
Наименование:		жилой дом	
Количество этажей, в том числе подземных этажей:		1	
Материал наружных стен:		Рубленые	
Год ввода в эксплуатацию по завершении строительства:		данные отсутствуют	
Год завершения строительства:		1965	
Кадастровая стоимость, руб.:		1524869.65	
Государственный регистратор		ФГИС ЕГРН	
полное наименование должности		подпись	инициалы, фамилия

М.П.

Выписка из Единого государственного реестра недвижимости об объекте недвижимости
Сведения о характеристиках объекта недвижимости

На основании запроса от 04.02.2020 г., поступившего на рассмотрение 04.02.2020 г., сообщаем, что согласно записям Единого государственного реестра недвижимости:

Здание		вид объекта недвижимости	
Лист № ____ Раздела	Всего листов раздела : ____	Всего разделов: ____	Всего листов выписки: ____
04.02.2020 № 99/2020/311300800		29:16:200301:149	
Кадастровый номер:			
Кадастровые номера иных объектов недвижимости, в пределах которых расположен объект недвижимости:	29:16:200301:1		
Кадастровые номера помещений, машино-мест, расположенных в здании или сооружении:	данные отсутствуют		
Кадастровые номера объектов недвижимости, из которых образован объект недвижимости:	данные отсутствуют		
Кадастровые номера образованных объектов недвижимости:	данные отсутствуют		
Сведения о включении объекта недвижимости в состав предприятия как имущественного комплекса:			
Сведения о включении объекта недвижимости в состав единого недвижимого комплекса:			
Кадастровый номер земельного участка, если входящие в состав единого недвижимого комплекса объекты недвижимости расположены на одном земельном участке	данные отсутствуют		
Виды разрешенного использования:	данные отсутствуют		
Сведения о включении объекта недвижимости в реестр объектов культурного наследия:	данные отсутствуют		
Сведения о кадастровом инженере:	данные отсутствуют		
Статус записи об объекте недвижимости:	Сведения об объекте недвижимости имеют статус "актуальные, ранее учтенные"		
Особые отметки:	Сведения о назначении, количестве этажей, в том числе подземных этажей, площади имеют статус «Актуальные незавидетельствованные». Право (ограничение права, обременение объекта недвижимости) зарегистрировано на данный объект недвижимости с назначением отсутствует, количеством этажей, в том числе подземных этажей отсутствует, площадью отсутствует. Сведения необходимые для заполнения раздела 5 отсутствуют. Сведения необходимые для заполнения раздела 6 отсутствуют.		
Получатель выписки:	Рознер Лидия Юрьевна		

Выписка из Единого государственного реестра недвижимости об объекте недвижимости
Сведения о зарегистрированных правах

Здание		вид объекта недвижимости	
Лист № ____ Раздела	Всего листов раздела : ____	Всего разделов: ____	Всего листов выписки: ____
04.02.2020 № 99/2020/311300800			
Кадастровый номер:		29:16:200301:149	
1.	Правообладатель (правообладатели):	1.1. Новенькова Ольга Евгеньевна	
2.	Вид, номер и дата государственной регистрации права:	2.1. Собственность, № 29-01/01-38/1999-104 от 21.12.1999	
3.	Ограничение прав и обременение объекта недвижимости:	не зарегистрировано	
5.	Заявленные в судебном порядке права требования:	данные отсутствуют	
6.	Сведения о возражении в отношении зарегистрированного права:	данные отсутствуют	
7.	Сведения о наличии решения об изъятии объекта недвижимости для государственных и муниципальных нужд:	данные отсутствуют	
8.	Сведения о невозможности государственной регистрации без личного участия правообладателя или его законного представителя:		
9.	Правопритязания и сведения о наличии поступивших, но не рассмотренных заявлений о проведении государственной регистрации права (перехода, прекращения права), ограничения права или обременения объекта недвижимости, сделки в отношении объекта недвижимости:	данные отсутствуют	
10.	Сведения об осуществлении государственной регистрации сделки, права, ограничения права без необходимого в силу закона согласия третьего лица, органа:	данные отсутствуют	
Государственный регистратор		ФГИС ЕГРН	
полное наименование должности		подпись	инициалы, фамилия

М.П.

Выписка из Единого государственного реестра недвижимости об объекте недвижимости
Сведения о характеристиках объекта недвижимости

На основании запроса от 04.02.2020 г., поступившего на рассмотрение 04.02.2020 г., сообщаем, что согласно записям Единого государственного реестра недвижимости:

Здание		вид объекта недвижимости	
Лист № ____ Раздела	Всего листов раздела : ____	Всего разделов: ____	Всего листов выписки: ____
04.02.2020 № 99/2020/311302777			
Кадастровый номер:		29:16:200301:174	
Номер кадастрового квартала:		29:16:200301	
Дата присвоения кадастрового номера:		04.09.2013	
Ранее присвоенный государственный учетный номер:		данные отсутствуют	
Адрес:		Архангельская область, р-н. Приморский, д. Малая Тойнокурья, строен. 23А	
Площадь, м ² :		35.8	
Назначение:		Нежилое здание	
Наименование:		Здание	
Количество этажей, в том числе подземных этажей:		1	
Материал наружных стен:		Деревянные	
Год ввода в эксплуатацию по завершении строительства:		данные отсутствуют	
Год завершения строительства:		1994	
Кадастровая стоимость, руб.:		47163.99	
Государственный регистратор		ФГИС ЕГРН	
полное наименование должности		подпись	инициалы, фамилия

М.П.

Выписка из Единого государственного реестра недвижимости об объекте недвижимости
Сведения о характеристиках объекта недвижимости

На основании запроса от 04.02.2020 г., поступившего на рассмотрение 04.02.2020 г., сообщаем, что согласно записям Единого государственного реестра недвижимости:

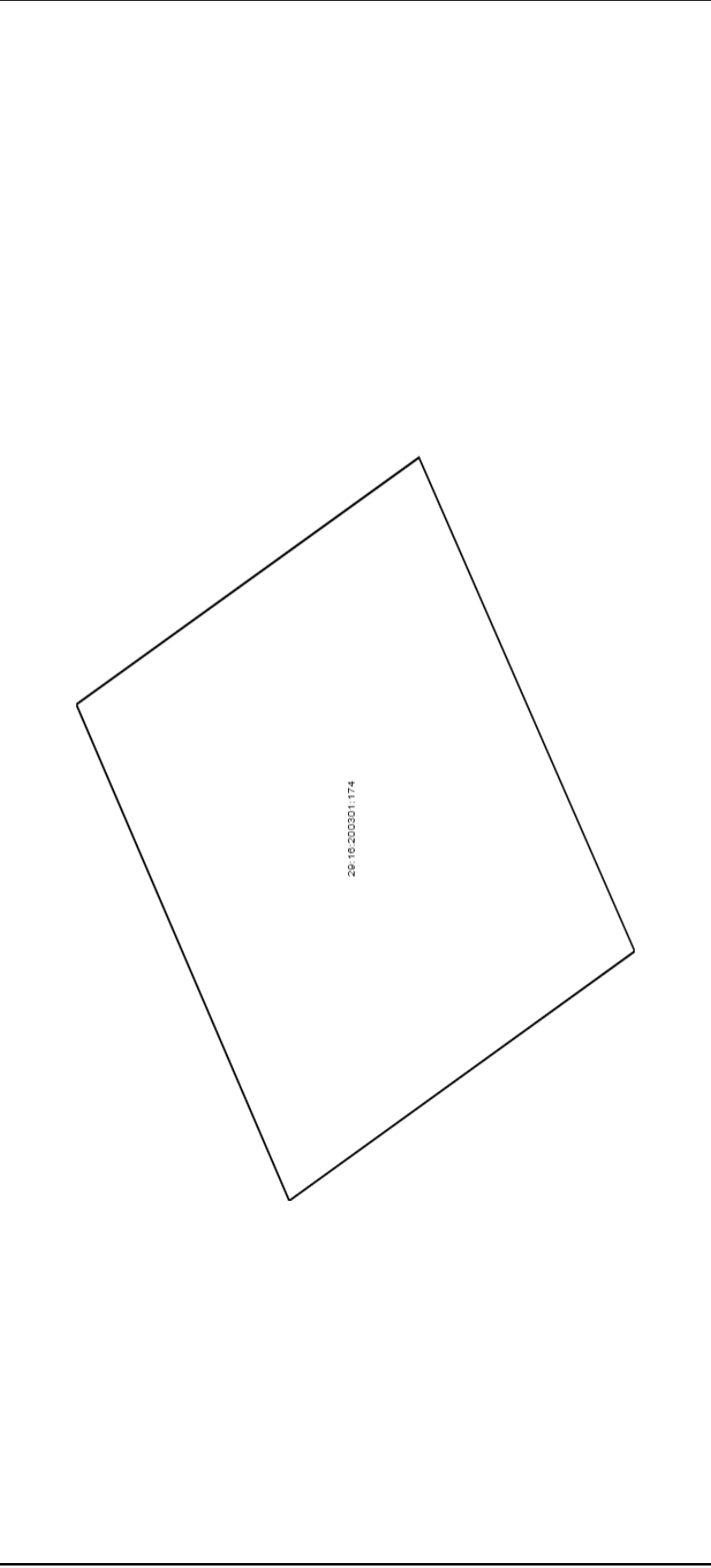
Здание		
вид объекта недвижимости		
Лист № ____ Раздела	Всего листов раздела : ____	Всего листов выписки: ____
04.02.2020 № 99/2020/311302777		
Кадастровый номер:		29:16:200301:174
Кадастровые номера иных объектов недвижимости, в пределах которых расположен объект недвижимости:	29:16:200301:4	
Кадастровые номера помещений, машино-мест, расположенных в здании или сооружении:	данные отсутствуют	
Кадастровые номера объектов недвижимости, из которых образован объект недвижимости:	данные отсутствуют	
Кадастровые номера образованных объектов недвижимости:	данные отсутствуют	
Сведения о включении объекта недвижимости в состав предприятия как имущественного комплекса:		
Сведения о включении объекта недвижимости в состав единого недвижимого комплекса:		
Кадастровый номер земельного участка, если входящие в состав единого недвижимого комплекса объекты недвижимости расположены на одном земельном участке	данные отсутствуют	
Виды разрешенного использования:	данные отсутствуют	
Сведения о включении объекта недвижимости в реестр объектов культурного наследия:	данные отсутствуют	
Сведения о кадастровом инженере:	данные отсутствуют	
Статус записи об объекте недвижимости:	Сведения об объекте недвижимости имеют статус "актуальные"	
Особые отметки:	Сведения о назначении, количестве этажей, в том числе подземных этажей, площади имеют статус «Актуальные незавидетельствованные». Право (ограничение права, обременение объекта недвижимости) зарегистрировано на данный объект недвижимости с назначением отсутствует, количеством этажей, в том числе подземных этажей отсутствует, площадью отсутствует. Сведения необходимые для заполнения раздела 6 отсутствуют.	
Получатель выписки:	Рознер Лидия Юрьевна	
Государственный регистратор	ФГИС ЕГРН	

Выписка из Единого государственного реестра недвижимости об объекте недвижимости
Сведения о зарегистрированных правах

Здание		вид объекта недвижимости	
Лист № ____ Раздела	Всего листов раздела : ____	Всего разделов: ____	Всего листов выписки: ____
04.02.2020 № 99/2020/311302777			
Кадастровый номер:		29:16:200301:174	
1.	Правообладатель (правообладатели):	1.1. Российская Федерация	
2.	Вид, номер и дата государственной регистрации права:	2.1. Собственность, № 29:16:200301:174-29/188/2019-3 от 10.10.2019	
3.	Ограничение прав и обременение объекта недвижимости:	не зарегистрировано	
5.	Заявленные в судебном порядке права требования:	данные отсутствуют	
6.	Сведения о возражении в отношении зарегистрированного права:	данные отсутствуют	
7.	Сведения о наличии решения об изъятии объекта недвижимости для государственных и муниципальных нужд:	данные отсутствуют	
8.	Сведения о невозможности государственной регистрации без личного участия правообладателя или его законного представителя:		
9.	Правопритязания и сведения о наличии поступивших, но не рассмотренных заявлений о проведении государственной регистрации права (перехода, прекращения права), ограничения права или обременения объекта недвижимости, сделки в отношении объекта недвижимости:	данные отсутствуют	
10.	Сведения об осуществлении государственной регистрации сделки, права, ограничения права без необходимого в силу закона согласия третьего лица, органа:	данные отсутствуют	
Государственный регистратор		ФГИС ЕГРН	
полное наименование должности		подпись	
		инициалы, фамилия	

М.П.

Выписка из Единого государственного реестра недвижимости об объекте недвижимости
Описание местоположения объекта недвижимости

Здание		вид объекта недвижимости	
Лист № ____	Раздела	Всего листов раздела : ____	Всего листов выписки: ____
04.02.2020 № 99/2020/311302777			
Кадастровый номер:		29:16:200301:174	
Схема расположения объекта недвижимости (части объекта недвижимости) на земельном участке(ах)			
			
Масштаб 1:	Условные обозначения:		
Государственный регистратор		ФГИС ЕГРН	инициалы, фамилия
полное наименование должности		подпись	
М.П.			

Выписка из Единого государственного реестра недвижимости об объекте недвижимости
Описание местоположения объекта недвижимости

Здание		вид объекта недвижимости				
Лист № ____ Раздела	Всего листов раздела : ____	Всего разделов: ____	Всего листов выписки: ____			
04.02.2020 № 99/2020/311302777						
Кадастровый номер:		29:16:200301:174				
1. Сведения о координатах характерных точек контура объекта недвижимости						
Система координат: МСК-29 зона 2						
Зона №						
Номер точки	Координаты, м		Радиус, м	Средняя квадратическая погрешность определения координат характерных точек контура, м	Глубина, высота, м	
	X	Y			H1	H2
1	2	3	4	5	6	7
1	648001.27	2513407.58	данные отсутствуют	данные отсутствуют		
2	648004.34	2513413.15	данные отсутствуют	данные отсутствуют		
3	647999.4	2513415.92	данные отсутствуют	данные отсутствуют		
4	647996.29	2513410.38	данные отсутствуют	данные отсутствуют		
1	648001.27	2513407.58	данные отсутствуют	данные отсутствуют		
2. Сведения о предельных высоте и глубине конструктивных элементов объекта недвижимости						
Предельная глубина конструктивных элементов объекта недвижимости, м		данные отсутствуют				
Предельная высота конструктивных элементов объекта недвижимости, м		данные отсутствуют				
Государственный регистратор		ФГИС ЕГРН				
полное наименование должности		подпись				
		инициалы, фамилия				

М.П.

Выписка из Единого государственного реестра недвижимости об объекте недвижимости
Описание местоположения объекта недвижимости

Здание		вид объекта недвижимости	
Лист № ___ Раздела	Всего листов раздела : ___	Всего разделов: ___	Всего листов выписки: ___
04.02.2020 № 99/2020/311302777			
Кадастровый номер: 29:16:200301:174			

3. Сведения о характерных точках пересечения контура объекта недвижимости с контуром (контурами) иных зданий, сооружений, объектов незавершенного строительства

Система координат Зона №		Координаты, м		Средняя квадратическая погрешность определения координат характерных точек контура, м		Глубина, высота, м		Кадастровые номера иных объектов недвижимости, с контурами которых пересекается контур данного объекта недвижимости	
Номера характерных точек контура	X	Y							
1	2	3	4	5	6	7			

Государственный регистратор	ФГИС ЕГРН
полное наименование должности	подпись
	инициалы, фамилия

М.П.

Выписка из Единого государственного реестра недвижимости об объекте недвижимости
Сведения о характеристиках объекта недвижимости

На основании запроса от 04.02.2020 г., поступившего на рассмотрение 04.02.2020 г., сообщаем, что согласно записям Единого государственного реестра недвижимости:

Здание		вид объекта недвижимости	
Лист № ____ Раздела	Всего листов раздела : ____	Всего разделов: ____	Всего листов выписки: ____
04.02.2020 № 99/2020/311303506			
Кадастровый номер:		29:16:200301:175	
Номер кадастрового квартала:		29:16:200301	
Дата присвоения кадастрового номера:		05.09.2013	
Ранее присвоенный государственный учетный номер:		данные отсутствуют	
Адрес:		Архангельская область, Приморский район, МО «Заостровское», деревня Малая Тойнокурья, строение № 23Б	
Площадь, м ² :		37.5	
Назначение:		Нежилое здание	
Наименование:		Здание	
Количество этажей, в том числе подземных этажей:		2, а также подземных -	
Материал наружных стен:		Деревянные	
Год ввода в эксплуатацию по завершении строительства:		данные отсутствуют	
Год завершения строительства:		1994	
Кадастровая стоимость, руб.:		147655.5	
Государственный регистратор		ФГИС ЕГРН	
полное наименование должности		подпись	инициалы, фамилия

М.П.

Выписка из Единого государственного реестра недвижимости об объекте недвижимости

Сведения о характеристиках объекта недвижимости

На основании запроса от 04.02.2020 г., поступившего на рассмотрение 04.02.2020 г., сообщаем, что согласно записям Единого государственного реестра недвижимости:

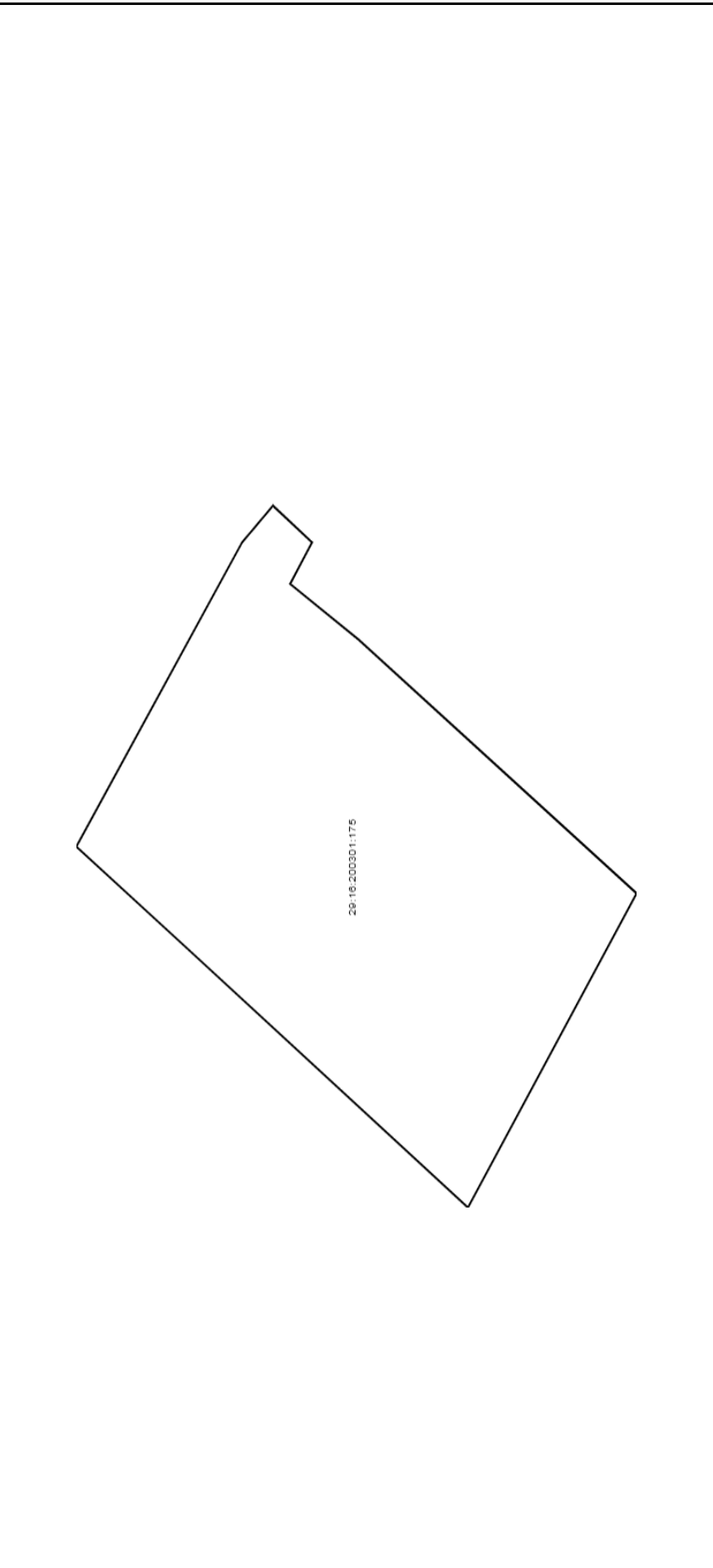
Здание		вид объекта недвижимости	
Лист № ____ Раздела	Всего листов раздела : ____	Всего разделов: ____	Всего листов выписки: ____
04.02.2020 № 99/2020/311303506		29:16:200301:175	
Кадастровый номер:			
Кадастровые номера иных объектов недвижимости, в пределах которых расположен объект недвижимости:	29:16:200301:4		
Кадастровые номера помещений, машино-мест, расположенных в здании или сооружении:	данные отсутствуют		
Кадастровые номера объектов недвижимости, из которых образован объект недвижимости:	данные отсутствуют		
Кадастровые номера образованных объектов недвижимости:	данные отсутствуют		
Сведения о включении объекта недвижимости в состав предприятия как имущественного комплекса:			
Сведения о включении объекта недвижимости в состав единого недвижимого комплекса:			
Кадастровый номер земельного участка, если входящие в состав единого недвижимого комплекса объекты недвижимости расположены на одном земельном участке	данные отсутствуют		
Виды разрешенного использования:	данные отсутствуют		
Сведения о включении объекта недвижимости в реестр объектов культурного наследия:	данные отсутствуют		
Сведения о кадастровом инженере:	данные отсутствуют		
Статус записи об объекте недвижимости:	Сведения об объекте недвижимости имеют статус "актуальные"		
Особые отметки:	Сведения о назначении, площади имеют статус «Актуальные незавидетельствованные». Право (ограничение права, обременение объекта недвижимости) зарегистрировано на данный объект недвижимости с назначением отсутствует, площадью отсутствует. Сведения необходимые для заполнения раздела 6 отсутствуют.		
Получатель выписки:	Рознер Лидия Юрьевна		
Государственный регистратор			ФГИС ЕГРН

Выписка из Единого государственного реестра недвижимости об объекте недвижимости
Сведения о зарегистрированных правах

Здание		вид объекта недвижимости	
Лист № ____ Раздела	Всего листов раздела : ____	Всего разделов: ____	Всего листов выписки: ____
04.02.2020 № 99/2020/311303506			
Кадастровый номер:		29:16:200301:175	
1.	Правообладатель (правообладатели):	1.1. Российская Федерация	
2.	Вид, номер и дата государственной регистрации права:	2.1. Собственность, № 29:16:200301:175-29/188/2019-4 от 10.10.2019	
3.	Ограничение прав и обременение объекта недвижимости:	не зарегистрировано	
5.	Заявленные в судебном порядке права требования:	данные отсутствуют	
6.	Сведения о возражении в отношении зарегистрированного права:	данные отсутствуют	
7.	Сведения о наличии решения об изъятии объекта недвижимости для государственных и муниципальных нужд:	данные отсутствуют	
8.	Сведения о невозможности государственной регистрации без личного участия правообладателя или его законного представителя:		
9.	Правопритязания и сведения о наличии поступивших, но не рассмотренных заявлений о проведении государственной регистрации права (перехода, прекращения права), ограничения права или обременения объекта недвижимости, сделки в отношении объекта недвижимости:	данные отсутствуют	
10.	Сведения об осуществлении государственной регистрации сделки, права, ограничения права без необходимого в силу закона согласия третьего лица, органа:	данные отсутствуют	
Государственный регистратор		ФГИС ЕГРН	
полное наименование должности		подпись	
		инициалы, фамилия	

М.П.

Выписка из Единого государственного реестра недвижимости об объекте недвижимости
Описание местоположения объекта недвижимости

Здание		вид объекта недвижимости	
Лист № ____	Раздела	Всего листов раздела : ____	Всего листов выписки: ____
04.02.2020 № 99/2020/311303506			
Кадастровый номер:		29:16:200301:175	
Схема расположения объекта недвижимости (части объекта недвижимости) на земельном участке(ах)			
 <p>29:16:200301:175</p>			
Масштаб 1:	Условные обозначения:		
Государственный регистратор		ФГИС ЕГРН	
полное наименование должности		подпись	
		инициалы, фамилия	
М.П.			

Выписка из Единого государственного реестра недвижимости об объекте недвижимости
Описание местоположения объекта недвижимости

Здание		вид объекта недвижимости				
Лист № ____ Раздела	Всего листов раздела : ____	Всего разделов: ____	Всего листов выписки: ____			
04.02.2020 № 99/2020/311303506						
Кадастровый номер:		29:16:200301:175				
1. Сведения о координатах характерных точек контура объекта недвижимости						
Система координат: МСК-29 зона 2						
Зона №						
Номер точки	Координаты, м		Радиус, м	Средняя квадратическая погрешность определения координат характерных точек контура, м	Глубина, высота, м	
	X	Y			H1	H2
1	2	3	4	5	6	7
1	648001.84	2513383.26	данные отсутствуют	данные отсутствуют		
2	648006.43	2513386.56	данные отсутствуют	данные отсутствуют		
3	648008.27	2513387.88	данные отсутствуют	данные отсутствуют		
4	648005.55	2513391.77	данные отсутствуют	данные отсутствуют		
5	648005.04	2513392.24	данные отсутствуют	данные отсутствуют		
6	648004.4	2513391.77	данные отсутствуют	данные отсутствуют		
7	648004.76	2513391.24	данные отсутствуют	данные отсутствуют		
8	648003.64	2513390.53	данные отсутствуют	данные отсутствуют		
9	647999.07	2513387.28	данные отсутствуют	данные отсутствуют		
1	648001.84	2513383.26	данные отсутствуют	данные отсутствуют		
2. Сведения о предельных высоте и глубине конструктивных элементов объекта недвижимости						
Предельная глубина конструктивных элементов объекта недвижимости, м		данные отсутствуют				
Предельная высота конструктивных элементов объекта недвижимости, м		данные отсутствуют				
Государственный регистратор		ФГИС ЕГРН				
полное наименование должности		подпись				
		инициалы, фамилия				

М.П.

Выписка из Единого государственного реестра недвижимости об объекте недвижимости
Описание местоположения объекта недвижимости

Здание		вид объекта недвижимости	
Лист № ____ Раздела	Всего листов раздела : ____	Всего разделов: ____	Всего листов выписки: ____
04.02.2020 № 99/2020/311303506			
Кадастровый номер:		29:16:200301:175	

3. Сведения о характерных точках пересечения контура объекта недвижимости с контуром (контурами) иных зданий, сооружений, объектов незавершенного строительства

Система координат Зона №		Координаты, м		Средняя квадратическая погрешность определения координат характерных точек контура, м		Глубина, высота, м		Кадастровые номера иных объектов недвижимости, с контурами которых пересекается контур данного объекта недвижимости	
Номера характерных точек контура	X	Y							
1	2	3	4	5	6	7			

Государственный регистратор	ФГИС ЕГРН
полное наименование должности	подпись
	инициалы, фамилия

М.П.

Выписка из Единого государственного реестра недвижимости об объекте недвижимости
Сведения о характеристиках объекта недвижимости

На основании запроса от 04.02.2020 г., поступившего на рассмотрение 04.02.2020 г., сообщаем, что согласно записям Единого государственного реестра недвижимости:

Здание		вид объекта недвижимости	
Лист № ____ Раздела	Всего листов раздела : ____	Всего разделов: ____	Всего листов выписки: ____
04.02.2020 № 99/2020/311303628			
Кадастровый номер:		29:16:200301:133	
Номер кадастрового квартала:		29:16:200301	
Дата присвоения кадастрового номера:		30.06.2012	
Ранее присвоенный государственный учетный номер:		Инвентарный номер: 237, Кадастровый номер: 29:16:200301:0015:020237:0000	
Адрес:		Архангельская обл., Приморский р-н, Заостровский с/совет, дер. Малая Тойнокурья, д. 28	
Площадь, м ² :		66.3	
Назначение:		Жилой дом	
Наименование:		Индивидуальный жилой дом	
Количество этажей, в том числе подземных этажей:		1	
Материал наружных стен:		Рубленые	
Год ввода в эксплуатацию по завершении строительства:		данные отсутствуют	
Год завершения строительства:		1917	
Кадастровая стоимость, руб.:		1202632.27	
Государственный регистратор		ФГИС ЕГРН	
полное наименование должности		подпись	инициалы, фамилия

М.П.

Выписка из Единого государственного реестра недвижимости об объекте недвижимости
Сведения о характеристиках объекта недвижимости

На основании запроса от 04.02.2020 г., поступившего на рассмотрение 04.02.2020 г., сообщаем, что согласно записям Единого государственного реестра недвижимости:

Здание		вид объекта недвижимости	
Лист № ____ Раздела	Всего листов раздела : ____	Всего разделов: ____	Всего листов выписки: ____
04.02.2020 № 99/2020/311303628		29:16:200301:133	
Кадастровый номер:			
Кадастровые номера иных объектов недвижимости, в пределах которых расположен объект недвижимости:	29:16:200301:15		
Кадастровые номера помещений, машино-мест, расположенных в здании или сооружении:	данные отсутствуют		
Кадастровые номера объектов недвижимости, из которых образован объект недвижимости:	данные отсутствуют		
Кадастровые номера образованных объектов недвижимости:	данные отсутствуют		
Сведения о включении объекта недвижимости в состав предприятия как имущественного комплекса:			
Сведения о включении объекта недвижимости в состав единого недвижимого комплекса:			
Кадастровый номер земельного участка, если входящие в состав единого недвижимого комплекса объекты недвижимости расположены на одном земельном участке	данные отсутствуют		
Виды разрешенного использования:	данные отсутствуют		
Сведения о включении объекта недвижимости в реестр объектов культурного наследия:	данные отсутствуют		
Сведения о кадастровом инженере:	данные отсутствуют		
Статус записи об объекте недвижимости:	Сведения об объекте недвижимости имеют статус "актуальные, ранее учтенные"		
Особые отметки:	Сведения о наименовании, количестве этажей, в том числе подземных этажей имеют статус «Актуальные незавидетельствованные». Право (ограничение права, обременение объекта недвижимости) зарегистрировано на данный объект недвижимости с наименованием «жилой дом», количеством этажей, в том числе подземных этажей отсутствует. Сведения необходимые для заполнения раздела 5 отсутствуют. Сведения необходимые для заполнения раздела 6 отсутствуют.		
Получатель выписки:	Рознер Лидия Юрьевна		

Выписка из Единого государственного реестра недвижимости об объекте недвижимости
Сведения о зарегистрированных правах

Здание		вид объекта недвижимости	
Лист № ____ Раздела	Всего листов раздела : ____	Всего разделов: ____	Всего листов выписки: ____
04.02.2020 № 99/2020/311303628			
Кадастровый номер:		29:16:200301:133	
1.	Правообладатель (правообладатели):	1.1.	Плетнева Фаина Антоновна
2.	Вид, номер и дата государственной регистрации права:	2.1.	Долевая собственность, № 29-01/01-50/2001-075 от 31.10.2001, 1/2
3.	Ограничение прав и обременение объекта недвижимости:	не зарегистрировано	
1.	Правообладатель (правообладатели):	1.2.	Ефремов Анатолий Антонович
2.	Вид, номер и дата государственной регистрации права:	2.2.	Долевая собственность, № 29-01/01-50/2001-075 от 31.10.2001, 1/2
3.	Ограничение прав и обременение объекта недвижимости:	не зарегистрировано	
5.	Заявленные в судебном порядке права требования:	данные отсутствуют	
6.	Сведения о возражении в отношении зарегистрированного права:	данные отсутствуют	
7.	Сведения о наличии решения об изъятии объекта недвижимости для государственных и муниципальных нужд:	данные отсутствуют	
8.	Сведения о невозможности государственной регистрации без личного участия правообладателя или его законного представителя:		
9.	Правопритязания и сведения о наличии поступивших, но не рассмотренных заявлений о проведении государственной регистрации права (перехода, прекращения права), ограничения права или обременения объекта недвижимости, сделки в отношении объекта недвижимости:	данные отсутствуют	
10.	Сведения об осуществлении государственной регистрации сделки, права, ограничения права без необходимого в силу закона согласия третьего лица, органа:	данные отсутствуют	
Государственный регистратор		ФГИС ЕГРН	
полное наименование должности		подпись	
		инициалы, фамилия	

М.П.

Выписка из Единого государственного реестра недвижимости об объекте недвижимости
Сведения о характеристиках объекта недвижимости

На основании запроса от 04.02.2020 г., поступившего на рассмотрение 04.02.2020 г., сообщаем, что согласно записям Единого государственного реестра недвижимости:

Сооружение		вид объекта недвижимости	
Лист № ____ Раздела	Всего листов раздела : ____	Всего разделов: ____	Всего листов выписки: ____
04.02.2020 № 99/2020/311303793			
Кадастровый номер:		29:16:000000:1842	
Номер кадастрового квартала:		29:16:201101	
Дата присвоения кадастрового номера:		30.06.2012	
Ранее присвоенный государственный учетный номер:		Иной номер: 5-1/209-100, Инвентарный номер: 01020303, Инвентарный номер: 303, Условный номер: 29:16:201002:0006:000303/00	
Адрес:		Архангельская обл., Приморский р-н, пос. Луговой (Зеленец)	
Основная характеристика (для сооружения):	площадь	42.8	кв.м
	площадь застройки	42.8	кв.м
	тип	значение	единица измерения
Назначение:		хранение и реализация ГСМ	
Наименование:		АЗС контейнерного типа	
Количество этажей, в том числе подземных этажей:		данные отсутствуют	
Год ввода в эксплуатацию по завершении строительства:		2002	
Год завершения строительства:		2002	
Кадастровая стоимость, руб.:		103008.22	
Государственный регистратор		ФГИС ЕГРН	
полное наименование должности		подпись	
		инициалы, фамилия	

М.П.

Выписка из Единого государственного реестра недвижимости об объекте недвижимости
Сведения о характеристиках объекта недвижимости

На основании запроса от 04.02.2020 г., поступившего на рассмотрение 04.02.2020 г., сообщаем, что согласно записям Единого государственного реестра недвижимости:

Сооружение		вид объекта недвижимости	
Лист № ____ Раздела	Всего листов раздела : ____	Всего разделов: ____	Всего листов выписки: ____
04.02.2020 № 99/2020/311303793		29:16:000000:1842	
Кадастровый номер:			
Кадастровые номера иных объектов недвижимости, в пределах которых расположен объект недвижимости:	29:16:201002:6		
Кадастровые номера помещений, машино-мест, расположенных в здании или сооружении:	данные отсутствуют		
Кадастровые номера объектов недвижимости, из которых образован объект недвижимости:	данные отсутствуют		
Кадастровые номера образованных объектов недвижимости:	данные отсутствуют		
Сведения о включении объекта недвижимости в состав предприятия как имущественного комплекса:			
Сведения о включении объекта недвижимости в состав единого недвижимого комплекса:			
Кадастровый номер земельного участка, если входящие в состав единого недвижимого комплекса объекты недвижимости расположены на одном земельном участке	данные отсутствуют		
Виды разрешенного использования:	данные отсутствуют		
Сведения о включении объекта недвижимости в реестр объектов культурного наследия:	данные отсутствуют		
Сведения о кадастровом инженере:	данные отсутствуют		
Статус записи об объекте недвижимости:	Сведения об объекте недвижимости имеют статус "актуальные, ранее учтенные"		
Особые отметки:	Сведения о назначении имеют статус «Актуальные незавидетельствованные». Право (ограничение права, обременение объекта недвижимости) зарегистрировано на данный объект недвижимости с назначением отсутствует. Сведения необходимые для заполнения раздела 5 отсутствуют. Сведения необходимые для заполнения раздела 6 отсутствуют.		
Получатель выписки:	Рознер Лидия Юрьевна		
Государственный регистратор	ФГИС ЕГРН		

Выписка из Единого государственного реестра недвижимости об объекте недвижимости
Сведения о зарегистрированных правах

Сооружение		вид объекта недвижимости	
Лист № ____ Раздела	Всего листов раздела : ____	Всего разделов: ____	Всего листов выписки: ____
04.02.2020 № 99/2020/311303793			
Кадастровый номер:		29:16:000000:1842	
1.	Правообладатель (правообладатели):	1.1. Ефремов Алексей Анатольевич	
2.	Вид, номер и дата государственной регистрации права:	2.1. Собственность, № 29-29-01/094/2012-172 от 16.08.2012	
3.	Ограничение прав и обременение объекта недвижимости:	не зарегистрировано	
5.	Заявленные в судебном порядке права требования:	данные отсутствуют	
6.	Сведения о возражении в отношении зарегистрированного права:	данные отсутствуют	
7.	Сведения о наличии решения об изъятии объекта недвижимости для государственных и муниципальных нужд:	данные отсутствуют	
8.	Сведения о невозможности государственной регистрации без личного участия правообладателя или его законного представителя:		
9.	Правопритязания и сведения о наличии поступивших, но не рассмотренных заявлений о проведении государственной регистрации права (перехода, прекращения права), ограничения права или обременения объекта недвижимости, сделки в отношении объекта недвижимости:	данные отсутствуют	
10.	Сведения об осуществлении государственной регистрации сделки, права, ограничения права без необходимого в силу закона согласия третьего лица, органа:	данные отсутствуют	
Государственный регистратор		ФГИС ЕГРН	
полное наименование должности		подпись	
		инициалы, фамилия	

М.П.

Выписка из Единого государственного реестра недвижимости об объекте недвижимости
Сведения о характеристиках объекта недвижимости

На основании запроса от 04.02.2020 г., поступившего на рассмотрение 04.02.2020 г., сообщаем, что согласно записям Единого государственного реестра недвижимости:

Сооружение		вид объекта недвижимости	
Лист № ____ Раздела	Всего листов раздела : ____	Всего разделов: ____	Всего листов выписки: ____
04.02.2020 № 99/2020/311304335			
Кадастровый номер:		29:16:000000:5098	
Номер кадастрового квартала:		29:16:000000	
Дата присвоения кадастрового номера:		29.12.2015	
Ранее присвоенный государственный учетный номер:		данные отсутствуют	
Адрес:		Архангельская область, Приморский район, МО «Заостровское», деревня Малая Тойнокурья	
Основная характеристика (для сооружения):		протяженность	1295 м
		тип	значение
Назначение:		7.4 Сооружения дорожного транспорта	
Наименование:		Автомобильная дорога «д/р. Малая Тойнокурья»	
Количество этажей, в том числе подземных этажей:		данные отсутствуют	
Год ввода в эксплуатацию по завершении строительства:		данные отсутствуют	
Год завершения строительства:		1917	
Кадастровая стоимость, руб.:		данные отсутствуют	
Государственный регистратор		ФГИС ЕГРН	
полное наименование должности		подпись	инициалы, фамилия

М.П.

Сведения о характеристиках объекта недвижимости

На основании запроса от 04.02.2020 г., поступившего на рассмотрение 04.02.2020 г., сообщаем, что согласно записям Единого государственного реестра недвижимости:

Сооружение		
вид объекта недвижимости		
Лист № ____ Раздела	Всего листов раздела : ____	Всего листов выписки: ____
04.02.2020 № 99/2020/311304335		
Кадастровый номер:		29:16:000000:5098

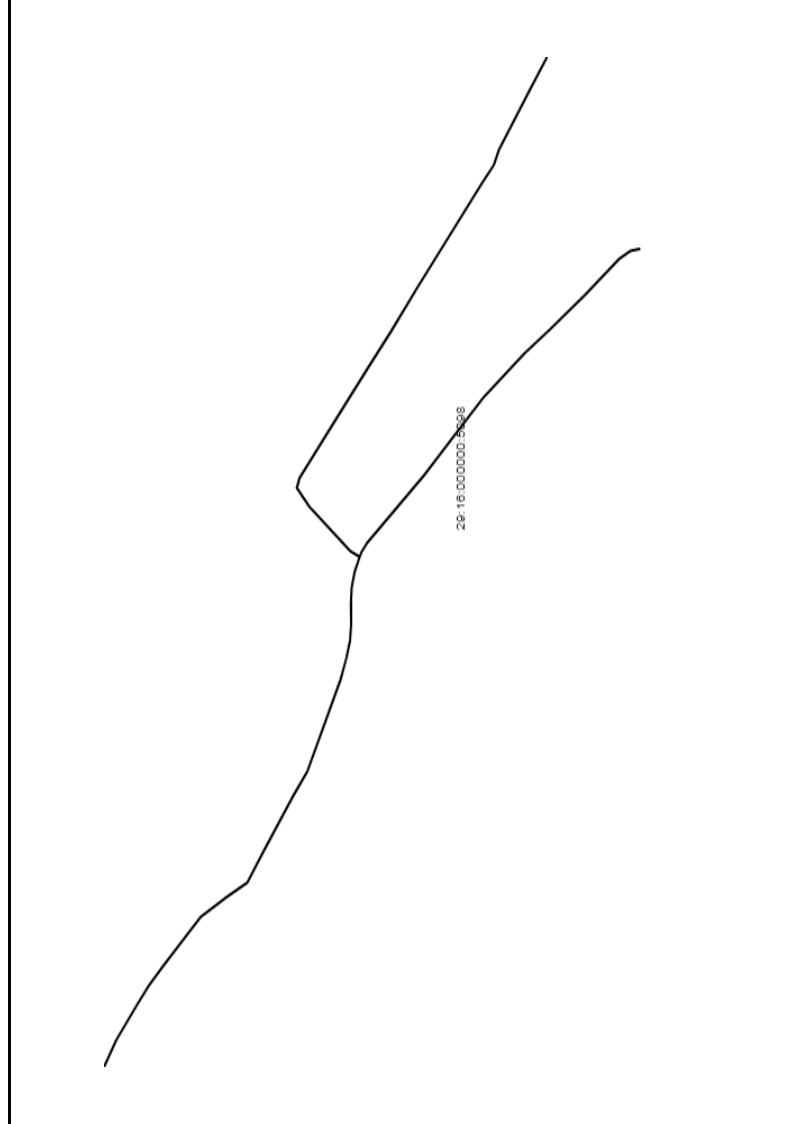
Кадастровые номера иных объектов недвижимости, в пределах которых расположен объект недвижимости:	29:16:000000:5081, 29:16:200501:172
Кадастровые номера помещений, машино-мест, расположенных в здании или сооружении:	данные отсутствуют
Кадастровые номера объектов недвижимости, из которых образован объект недвижимости:	данные отсутствуют
Кадастровые номера образованных объектов недвижимости:	данные отсутствуют
Сведения о включении объекта недвижимости в состав предприятия как имущественного комплекса:	
Сведения о включении объекта недвижимости в состав единого недвижимого комплекса:	
Кадастровый номер земельного участка, если входящие в состав единого недвижимого комплекса объекты недвижимости расположены на одном земельном участке	данные отсутствуют
Виды разрешенного использования:	данные отсутствуют
Сведения о включении объекта недвижимости в реестр объектов культурного наследия:	данные отсутствуют
Сведения о кадастровом инженере:	Дроздов Александр Владимирович №29-14-205
Статус записи об объекте недвижимости:	Сведения об объекте недвижимости имеют статус "актуальные"
Особые отметки:	Сведения о назначении имеют статус «Актуальные незащищенные». Право (ограничение права, обременение объекта недвижимости) зарегистрировано на данный объект недвижимости с назначением отсутствует.
Получатель выписки:	Сведения необходимые для заполнения раздела 6 отсутствуют. Рознер Лидия Юрьевна
Государственный регистратор	ФГИС ЕГРН

Выписка из Единого государственного реестра недвижимости об объекте недвижимости
Сведения о зарегистрированных правах

Сооружение		вид объекта недвижимости	
Лист № ____ Раздела	Всего листов раздела : ____	Всего разделов: ____	Всего листов выписки: ____
04.02.2020 № 99/2020/311304335			
Кадастровый номер:		29:16:000000:5098	
1.	Правообладатель (правообладатели):	1.1. Муниципальное образование "Заостровское"	
2.	Вид, номер и дата государственной регистрации права:	2.1. Собственность, № 29:16:000000:5098-29/001/2017-1 от 05.09.2017	
3.	Ограничение прав и обременение объекта недвижимости:	не зарегистрировано	
5.	Заявленные в судебном порядке права требования:	данные отсутствуют	
6.	Сведения о возражении в отношении зарегистрированного права:	данные отсутствуют	
7.	Сведения о наличии решения об изъятии объекта недвижимости для государственных и муниципальных нужд:	данные отсутствуют	
8.	Сведения о невозможности государственной регистрации без личного участия правообладателя или его законного представителя:		
9.	Правопритязания и сведения о наличии поступивших, но не рассмотренных заявлений о проведении государственной регистрации права (перехода, прекращения права), ограничения права или обременения объекта недвижимости, сделки в отношении объекта недвижимости:	данные отсутствуют	
10.	Сведения об осуществлении государственной регистрации сделки, права, ограничения права без необходимого в силу закона согласия третьего лица, органа:	данные отсутствуют	
Государственный регистратор		ФГИС ЕГРН	
полное наименование должности		подпись	
		инициалы, фамилия	

М.П.

Выписка из Единого государственного реестра недвижимости об объекте недвижимости
Описание местоположения объекта недвижимости

Сооружение		вид объекта недвижимости	
Лист № ____	Раздела	Всего листов раздела : ____	Всего листов выписки: ____
04.02.2020 № 99/2020/311304335			
Кадастровый номер:		29:16:000000:5098	
Схема расположения объекта недвижимости (части объекта недвижимости) на земельном участке(ах)			
			
Масштаб 1:	Условные обозначения:		
Государственный регистратор		ФГИС ЕГРН	
полное наименование должности		подпись	
		инициалы, фамилия	
М.П.			

Выписка из Единого государственного реестра недвижимости об объекте недвижимости
Описание местоположения объекта недвижимости

Сооружение		вид объекта недвижимости				
Лист № ____ Раздела	Всего листов раздела : ____	Всего разделов: ____	Всего листов выписки: ____			
04.02.2020 № 99/2020/311304335						
Кадастровый номер:		29:16:000000:5098				
1. Сведения о координатах характерных точек контура объекта недвижимости						
Система координат: МСК-29 зона 2						
Зона №						
Номер точки	Координаты, м		Радиус, м	Средняя квадратическая погрешность определения координат характерных точек контура, м	Глубина, высота, м	
	X	Y			H1	H2
1	2	3	4	5	6	7
1.1	648259.8	2513062.18	данные отсутствуют	данные отсутствуют		
1.2	648268.79	2513066.41	данные отсутствуют	данные отсутствуют		
1.3	648307.88	2513099.43	данные отсутствуют	данные отсутствуют		
1.4	648319.54	2513113.16	данные отсутствуют	данные отсутствуют		
1.5	648317.15	2513120.29	данные отсутствуют	данные отсутствуют		
1.6	648282.57	2513163.79	данные отсутствуют	данные отсутствуют		
1.7	648251.37	2513202.75	данные отсутствуют	данные отсутствуют		
1.8	648229.99	2513229.03	данные отсутствуют	данные отсутствуют		
1.9	648205.32	2513261.03	данные отсутствуют	данные отсутствуют		
1.10	648175.01	2513299.25	данные отсутствуют	данные отсутствуют		
1.11	648144.44	2513337.49	данные отсутствуют	данные отсутствуют		
1.12	648132.33	2513352.15	данные отсутствуют	данные отсутствуют		
1.13	648127.74	2513362.91	данные отсутствуют	данные отсутствуют		
Государственный регистратор			ФГИС ЕГРН			
полное наименование должности			подпись	инициалы, фамилия		

М.П.

Выписка из Единого государственного реестра недвижимости об объекте недвижимости
Описание местоположения объекта недвижимости

Сооружение		вид объекта недвижимости	
Лист № ____ Раздела	Всего листов раздела : ____	Всего разделов: ____	Всего листов выписки: ____
04.02.2020 № 99/2020/311304335			
Кадастровый номер:		29:16:000000:5098	

Номер точки	Координаты, м		Радиус, м	Средняя квадратическая погрешность определения координат характерных точек контура, м	Глубина, высота, м	
	X	Y			H1	H2
1	2	3	4	5	6	7
1.14	648099.82	2513405.15	данные отсутствуют	данные отсутствуют		
1.15	648081.96	2513431.81	данные отсутствуют	данные отсутствуют		
2.1	648502.73	2512684.98	данные отсутствуют	данные отсутствуют		
2.2	648491.45	2512704.34	данные отсутствуют	данные отсутствуют		
2.3	648470.49	2512732.1	данные отсутствуют	данные отсутствуют		
2.4	648459.96	2512745.22	данные отсутствуют	данные отсутствуют		
2.5	648446.5	2512759.76	данные отсутствуют	данные отсутствуют		
2.6	648410.97	2512795.92	данные отсутствуют	данные отсутствуют		
2.7	648386.06	2512810.67	данные отсутствуют	данные отсутствуют		
2.8	648366.71	2512821.29	данные отсутствуют	данные отсутствуют		
2.9	648352.11	2512843.04	данные отсутствуют	данные отсутствуют		
2.10	648323.13	2512885.36	данные отсутствуют	данные отсутствуют		
2.11	648309.78	2512903.27	данные отсутствуют	данные отсутствуют		
2.12	648278.17	2512971.18	данные отсутствуют	данные отсутствуют		

Государственный регистратор		ФГИС ЕГРН	
полное наименование должности		подпись	
		инициалы, фамилия	

М.П.

Выписка из Единого государственного реестра недвижимости об объекте недвижимости
Описание местоположения объекта недвижимости

Сооружение		вид объекта недвижимости	
Лист № ____ Раздела	Всего листов раздела : ____	Всего разделов: ____	Всего листов выписки: ____
04.02.2020 № 99/2020/311304335			
Кадастровый номер:		29:16:000000:5098	

Номер точки	Координаты, м		Радиус, м	Средняя квадратическая погрешность определения координат характерных точек контура, м	Глубина, высота, м	
	X	Y			H1	H2
1	2	3	4	5	6	7
2.13	648272.18	2512988.34	данные отсутствуют	данные отсутствуют		
2.14	648269.19	2512999.98	данные отсутствуют	данные отсутствуют		
2.15	648267.92	2513012.16	данные отсутствуют	данные отсутствуют		
2.16	648268.35	2513027.6	данные отсутствуют	данные отсутствуют		
2.17	648267.41	2513039.58	данные отсутствуют	данные отсутствуют		
2.18	648264.48	2513051.44	данные отсутствуют	данные отсутствуют		
2.19	648259.8	2513062.18	данные отсутствуют	данные отсутствуют		
2.20	648258.4	2513065.38	данные отсутствуют	данные отсутствуют		
2.21	648252.79	2513072.53	данные отсутствуют	данные отсутствуют		
2.22	648199.52	2513121.8	данные отсутствуют	данные отсутствуют		
2.23	648142.49	2513179.86	данные отсутствуют	данные отсутствуют		
2.24	648104.25	2513212	данные отсутствуют	данные отсутствуют		
2.25	648079.15	2513230.34	данные отсутствуют	данные отсутствуют		
2.26	648046.13	2513255.59	данные отсутствуют	данные отсутствуют		

Государственный регистратор		ФГИС ЕГРН	
полное наименование должности		подпись	
		инициалы, фамилия	

М.П.

Выписка из Единого государственного реестра недвижимости об объекте недвижимости
Описание местоположения объекта недвижимости

Сооружение		вид объекта недвижимости	
Лист № ____ Раздела	Всего листов раздела : ____	Всего разделов: ____	Всего листов выписки: ____
04.02.2020 № 99/2020/311304335			
Кадастровый номер:		29:16:000000:5098	

Номер точки	Координаты, м		Радиус, м	Средняя квадратическая погрешность определения координат характерных точек контура, м	Глубина, высота, м	
	X	Y			H1	H2
1	2	3	4	5	6	7
2.27	648013.54	2513282.46	данные отсутствуют	данные отсутствуют		
2.28	648002.77	2513288.38	данные отсутствуют	данные отсутствуют		
2.29	647993.5	2513290	данные отсутствуют	данные отсутствуют		
2. Сведения о предельных высоте и глубине конструктивных элементов объекта недвижимости						
Предельная глубина конструктивных элементов объекта недвижимости, м			данные отсутствуют			
Предельная высота конструктивных элементов объекта недвижимости, м			данные отсутствуют			
Государственный регистратор			ФГИС ЕГРН			
полное наименование должности			подпись		инициалы, фамилия	

М.П.

Выписка из Единого государственного реестра недвижимости об объекте недвижимости
Описание местоположения объекта недвижимости

Сооружение		вид объекта недвижимости	
Лист № ___ Раздела	Всего листов раздела : ___	Всего разделов: ___	Всего листов выписки: ___
04.02.2020 № 99/2020/311304335			
Кадастровый номер:		29:16:000000:5098	

3. Сведения о характерных точках пересечения контура объекта недвижимости с контуром (контурами) иных зданий, сооружений, объектов незавершенного строительства

Система координат						
Зона №						
Номера характерных точек контура	Координаты, м		Средняя квадратическая погрешность определения координат характерных точек контура, м	Глубина, высота, м		Кадастровые номера иных объектов недвижимости, с контурами которых пересекается контур данного объекта недвижимости
	X	Y		Н1	Н2	
1	2	3	4	5	6	7

Государственный регистратор		ФГИС ЕГРН	
полное наименование должности		подпись	
		инициалы, фамилия	

М.П.

Выписка из Единого государственного реестра недвижимости об объекте недвижимости
Сведения о характеристиках объекта недвижимости

На основании запроса от 04.02.2020 г., поступившего на рассмотрение 04.02.2020 г., сообщаем, что согласно записям Единого государственного реестра недвижимости:

Сооружение		вид объекта недвижимости	
Лист № ____ Раздела	Всего листов раздела : ____	Всего разделов: ____	Всего листов выписки: ____
04.02.2020 № 99/2020/311304526		29:16:000000:5085	
Кадастровый номер:			
Номер кадастрового квартала:		29:16:000000	
Дата присвоения кадастрового номера:		25.12.2015	
Ранее присвоенный государственный учетный номер:		данные отсутствуют	
Адрес:		Архангельская область, Приморский район, МО "Заостровское", деревня Большое Тойнокурье	
Основная характеристика (для сооружения):		протяженность	174 м
		тип	значение
Назначение:		7.4 Сооружения дорожного транспорта	
Наименование:		автомобильная дорога «дер. Большое Тойнокурье»	
Количество этажей, в том числе подземных этажей:		данные отсутствуют	
Год ввода в эксплуатацию по завершении строительства:		данные отсутствуют	
Год завершения строительства:		1917	
Кадастровая стоимость, руб.:		данные отсутствуют	
Государственный регистратор		ФГИС ЕГРН	
полное наименование должности		подпись	инициалы, фамилия

М.П.

Выписка из Единого государственного реестра недвижимости об объекте недвижимости
Сведения о характеристиках объекта недвижимости

На основании запроса от 04.02.2020 г., поступившего на рассмотрение 04.02.2020 г., сообщаем, что согласно записям Единого государственного реестра недвижимости:


Сооружение		вид объекта недвижимости	
Лист № ____ Раздела	Всего листов раздела : ____	Всего разделов: ____	Всего листов выписки: ____
04.02.2020 № 99/2020/311304526		29:16:000000:5085	
Кадастровый номер:			
Кадастровые номера иных объектов недвижимости, в пределах которых расположен объект недвижимости:	29:16:000000:5078		
Кадастровые номера помещений, машино-мест, расположенных в здании или сооружении:	данные отсутствуют		
Кадастровые номера объектов недвижимости, из которых образован объект недвижимости:	данные отсутствуют		
Кадастровые номера образованных объектов недвижимости:	данные отсутствуют		
Сведения о включении объекта недвижимости в состав предприятия как имущественного комплекса:			
Сведения о включении объекта недвижимости в состав единого недвижимого комплекса:			
Кадастровый номер земельного участка, если входящие в состав единого недвижимого комплекса объекты недвижимости расположены на одном земельном участке	данные отсутствуют		
Виды разрешенного использования:	данные отсутствуют		
Сведения о включении объекта недвижимости в реестр объектов культурного наследия:	данные отсутствуют		
Сведения о кадастровом инженере:	Дроздов Александр Владимирович №29-14-205		
Статус записи об объекте недвижимости:	Сведения об объекте недвижимости имеют статус "актуальные"		
Особые отметки:	Сведения о назначении имеют статус «Актуальные незавидельствованные». Право (ограничение права, обременение объекта недвижимости) зарегистрировано на данный объект недвижимости с назначением отсутствует.		
Получатель выписки:	Сведения необходимые для заполнения раздела 6 отсутствуют. Рознер Лидия Юрьевна		
Государственный регистратор			ФГИС ЕГРН

Выписка из Единого государственного реестра недвижимости об объекте недвижимости
Сведения о зарегистрированных правах

Сооружение		вид объекта недвижимости	
Лист № ____ Раздела	Всего листов раздела : ____	Всего разделов: ____	Всего листов выписки: ____
04.02.2020 № 99/2020/311304526			
Кадастровый номер:		29:16:000000:5085	
1.	Правообладатель (правообладатели):	1.1. Муниципальное образование "Заостровское"	
2.	Вид, номер и дата государственной регистрации права:	2.1. Собственность, № 29:16:000000:5085-29/001/2017-1 от 04.09.2017	
3.	Ограничение прав и обременение объекта недвижимости:	не зарегистрировано	
5.	Заявленные в судебном порядке права требования:	данные отсутствуют	
6.	Сведения о возражении в отношении зарегистрированного права:	данные отсутствуют	
7.	Сведения о наличии решения об изъятии объекта недвижимости для государственных и муниципальных нужд:	данные отсутствуют	
8.	Сведения о невозможности государственной регистрации без личного участия правообладателя или его законного представителя:		
9.	Правопритязания и сведения о наличии поступивших, но не рассмотренных заявлений о проведении государственной регистрации права (перехода, прекращения права), ограничения права или обременения объекта недвижимости, сделки в отношении объекта недвижимости:	данные отсутствуют	
10.	Сведения об осуществлении государственной регистрации сделки, права, ограничения права без необходимого в силу закона согласия третьего лица, органа:	данные отсутствуют	
Государственный регистратор		ФГИС ЕГРН	
полное наименование должности		подпись	
		инициалы, фамилия	

М.П.

Выписка из Единого государственного реестра недвижимости об объекте недвижимости
Описание местоположения объекта недвижимости

Сооружение		вид объекта недвижимости	
Лист № ____ Раздела	Всего листов раздела : ____	Всего разделов: ____	Всего листов выписки: ____
04.02.2020 № 99/2020/311304526			
Кадастровый номер:		29:16:000000:5085	
Схема расположения объекта недвижимости (части объекта недвижимости) на земельном участке(ах)			
			
Масштаб 1:	Условные обозначения:		
Государственный регистратор		ФГИС ЕГРН	
полное наименование должности		подпись	
		инициалы, фамилия	

М.П.

Выписка из Единого государственного реестра недвижимости об объекте недвижимости
Описание местоположения объекта недвижимости

Сооружение									
вид объекта недвижимости									
Лист № ____	Раздела	Всего листов раздела : ____			Всего разделов: ____			Всего листов выписки: ____	
04.02.2020 № 99/2020/311304526									
Кадастровый номер: 29:16:000000:5085									
1. Сведения о координатах характерных точек контура объекта недвижимости									
Система координат: МСК-29 зона 2									
Зона №									
Номер точки	Координаты, м		Радиус, м	Средняя квадратическая погрешность определения координат характерных точек контура, м		Глубина, высота, м			
	X	Y				H1	H2		
1	2	3	4	5	6	7			
1	647739.1	2513246.32	данные отсутствуют	данные отсутствуют					
2	647846.46	2513260.51	данные отсутствуют	данные отсутствуют					
3	647879.27	2513265.32	данные отсутствуют	данные отсутствуют					
4	647897.41	2513266.83	данные отсутствуют	данные отсутствуют					
5	647910.61	2513271.7	данные отсутствуют	данные отсутствуют					
2. Сведения о предельных высоте и глубине конструктивных элементов объекта недвижимости									
Предельная глубина конструктивных элементов объекта недвижимости, м				данные отсутствуют					
Предельная высота конструктивных элементов объекта недвижимости, м				данные отсутствуют					
Государственный регистратор					ФГИС ЕГРН				
полное наименование должности					подпись				
					инициалы, фамилия				

М.П.

Выписка из Единого государственного реестра недвижимости об объекте недвижимости
Описание местоположения объекта недвижимости

Сооружение		вид объекта недвижимости	
Лист № ___ Раздела	Всего листов раздела : ___	Всего разделов: ___	Всего листов выписки: ___
04.02.2020 № 99/2020/311304526			
Кадастровый номер:		29:16:000000:5085	

3. Сведения о характерных точках пересечения контура объекта недвижимости с контуром (контурами) иных зданий, сооружений, объектов незавершенного строительства

Система координат Зона №		Координаты, м		Средняя квадратическая погрешность определения координат характерных точек контура, м		Глубина, высота, м		Кадастровые номера иных объектов недвижимости, с контурами которых пересекается контур данного объекта недвижимости
Номера характерных точек контура	X	Y	3	4	Н1	Н2	6	
1	2		3	4	5	6	7	

Государственный регистратор	ФГИС ЕГРН
полное наименование должности	подпись
	инициалы, фамилия

М.П.

Выписка из Единого государственного реестра недвижимости об объекте недвижимости
Сведения о характеристиках объекта недвижимости

На основании запроса от 04.02.2020 г., поступившего на рассмотрение 04.02.2020 г., сообщаем, что согласно записям Единого государственного реестра недвижимости:

Сооружение		вид объекта недвижимости	
Лист № ____ Раздела	Всего листов раздела : ____	Всего разделов: ____	Всего листов выписки: ____
04.02.2020 № 99/2020/311310685			
Кадастровый номер:		29:16:200301:194	
Номер кадастрового квартала:		29:16:200301	
Дата присвоения кадастрового номера:		29.12.2015	
Ранее присвоенный государственный учетный номер:		данные отсутствуют	
Адрес:		Архангельская область, Приморский район, МО "Заостровское" , деревня Малая Тойнокурья	
Основная характеристика (для сооружения):		протяженность	181 м
		тип	значение
Назначение:		7.4 Сооружения дорожного транспорта	
Наименование:		Автомобильная дорога «д/р. Малая Тойнокурья»	
Количество этажей, в том числе подземных этажей:		данные отсутствуют	
Год ввода в эксплуатацию по завершении строительства:		данные отсутствуют	
Год завершения строительства:		1917	
Кадастровая стоимость, руб.:		данные отсутствуют	
Государственный регистратор		ФГИС ЕГРН	
полное наименование должности		подпись	инициалы, фамилия

М.П.

Выписка из Единого государственного реестра недвижимости об объекте недвижимости
Сведения о характеристиках объекта недвижимости

На основании запроса от 04.02.2020 г., поступившего на рассмотрение 04.02.2020 г., сообщаем, что согласно записям Единого государственного реестра недвижимости:

Сооружение		
вид объекта недвижимости		
Лист № ____ Раздела	Всего листов раздела : ____	Всего листов выписки: ____
04.02.2020 № 99/2020/311310685		
Кадастровый номер:		29:16:200301:194

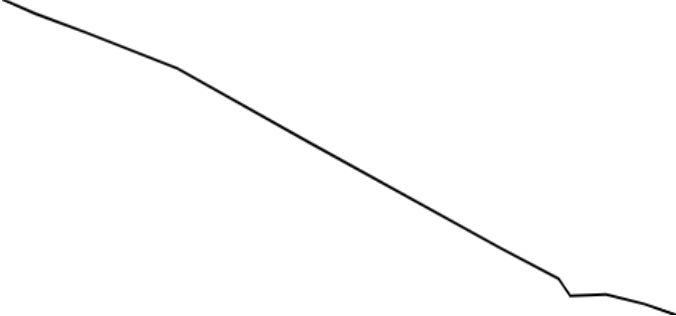
Кадастровые номера иных объектов недвижимости, в пределах которых расположен объект недвижимости:	29:16:000000:5081, 29:16:200301:193
Кадастровые номера помещений, машино-мест, расположенных в здании или сооружении:	данные отсутствуют
Кадастровые номера объектов недвижимости, из которых образован объект недвижимости:	данные отсутствуют
Кадастровые номера образованных объектов недвижимости:	данные отсутствуют
Сведения о включении объекта недвижимости в состав предприятия как имущественного комплекса:	
Сведения о включении объекта недвижимости в состав единого недвижимого комплекса:	
Кадастровый номер земельного участка, если входящие в состав единого недвижимого комплекса объекты недвижимости расположены на одном земельном участке	данные отсутствуют
Виды разрешенного использования:	данные отсутствуют
Сведения о включении объекта недвижимости в реестр объектов культурного наследия:	данные отсутствуют
Сведения о кадастровом инженере:	Дроздов Александр Владимирович №29-14-205
Статус записи об объекте недвижимости:	Сведения об объекте недвижимости имеют статус "актуальные"
Особые отметки:	Сведения о назначении имеют статус «Актуальные незащищенные». Право (ограничение права, обременение объекта недвижимости) зарегистрировано на данный объект недвижимости с назначением отсутствует.
Получатель выписки:	Сведения необходимые для заполнения раздела 6 отсутствуют. Рознер Лидия Юрьевна
Государственный регистратор	ФГИС ЕГРН

Выписка из Единого государственного реестра недвижимости об объекте недвижимости
Сведения о зарегистрированных правах

Сооружение		вид объекта недвижимости	
Лист № ____ Раздела	Всего листов раздела : ____	Всего разделов: ____	Всего листов выписки: ____
04.02.2020 № 99/2020/311310685			
Кадастровый номер:		29:16:200301:194	
1.	Правообладатель (правообладатели):	1.1.	Муниципальное образование "Заостровское"
2.	Вид, номер и дата государственной регистрации права:	2.1.	Собственность, № 29:16:200301:194-29/001/2017-1 от 05.09.2017
3.	Ограничение прав и обременение объекта недвижимости:	не зарегистрировано	
5.	Заявленные в судебном порядке права требования:	данные отсутствуют	
6.	Сведения о возражении в отношении зарегистрированного права:	данные отсутствуют	
7.	Сведения о наличии решения об изъятии объекта недвижимости для государственных и муниципальных нужд:	данные отсутствуют	
8.	Сведения о невозможности государственной регистрации без личного участия правообладателя или его законного представителя:		
9.	Правопритязания и сведения о наличии поступивших, но не рассмотренных заявлений о проведении государственной регистрации права (перехода, прекращения права), ограничения права или обременения объекта недвижимости, сделки в отношении объекта недвижимости:	данные отсутствуют	
10.	Сведения об осуществлении государственной регистрации сделки, права, ограничения права без необходимого в силу закона согласия третьего лица, органа:	данные отсутствуют	
Государственный регистратор		ФГИС ЕГРН	
полное наименование должности		подпись	
		инициалы, фамилия	

М.П.

Выписка из Единого государственного реестра недвижимости об объекте недвижимости
Описание местоположения объекта недвижимости

Сооружение		вид объекта недвижимости	
Лист № ____	Раздела	Всего листов раздела : ____	Всего листов выписки: ____
04.02.2020 № 99/2020/311310685			
Кадастровый номер:		29:16:200301:194	
Схема расположения объекта недвижимости (части объекта недвижимости) на земельном участке(ах)			
			
Масштаб 1:	Условные обозначения:		
Государственный регистратор		ФГИС ЕГРН	
полное наименование должности		подпись	
		инициалы, фамилия	

М.П.

Выписка из Единого государственного реестра недвижимости об объекте недвижимости
Описание местоположения объекта недвижимости

Сооружение		вид объекта недвижимости				
Лист № ____ Раздела	Всего листов раздела : ____	Всего разделов: ____	Всего листов выписки: ____			
04.02.2020 № 99/2020/311310685						
Кадастровый номер:		29:16:200301:194				
1. Сведения о координатах характерных точек контура объекта недвижимости						
Система координат: МСК-29 зона 2						
Зона №						
Номер точки	Координаты, м		Радиус, м	Средняя квадратическая погрешность определения координат характерных точек контура, м	Глубина, высота, м	
	X	Y			H1	H2
1	2	3	4	5	6	7
1	647967.04	2513286.67	данные отсутствуют	данные отсутствуют		
2	647974.98	2513288.81	данные отсутствуют	данные отсутствуют		
3	647984.57	2513290.69	данные отсутствуют	данные отсутствуют		
4	647993.5	2513290.4	данные отсутствуют	данные отсутствуют		
5	647996.43	2513293.72	данные отсутствуют	данные отсутствуют		
6	648011.11	2513299.77	данные отсутствуют	данные отсутствуют		
7	648058.76	2513320.25	данные отсутствуют	данные отсутствуют		
8	648091.73	2513334.67	данные отсутствуют	данные отсутствуют		
9	648114.28	2513341.57	данные отсутствуют	данные отсутствуют		
10	648127.43	2513345.4	данные отсутствуют	данные отсутствуют		
11	648135.61	2513348.17	данные отсутствуют	данные отсутствуют		
2. Сведения о предельных высоте и глубине конструктивных элементов объекта недвижимости						
Предельная глубина конструктивных элементов объекта недвижимости, м		данные отсутствуют				
Предельная высота конструктивных элементов объекта недвижимости, м		данные отсутствуют				
Государственный регистратор						
полное наименование должности		ФГИС ЕГРН				
подпись		инициалы, фамилия				
М.П.						

Выписка из Единого государственного реестра недвижимости об объекте недвижимости
Описание местоположения объекта недвижимости

Сооружение		вид объекта недвижимости	
Лист № ___ Раздела	Всего листов раздела : ___	Всего разделов: ___	Всего листов выписки: ___
04.02.2020 № 99/2020/311310685			
Кадастровый номер:		29:16:200301:194	

3. Сведения о характерных точках пересечения контура объекта недвижимости с контуром (контурами) иных зданий, сооружений, объектов незавершенного строительства

Система координат Зона №		Координаты, м		Средняя квадратическая погрешность определения координат характерных точек контура, м		Глубина, высота, м		Кадастровые номера иных объектов недвижимости, с контурами которых пересекается контур данного объекта недвижимости	
Номера характерных точек контура	X	Y							
1	2	3	4	5	6	7			

Государственный регистратор	ФГИС ЕГРН
полное наименование должности	подпись
	инициалы, фамилия

М.П.

Выписка из Единого государственного реестра недвижимости об объекте недвижимости
Сведения о характеристиках объекта недвижимости

На основании запроса от 04.02.2020 г., поступившего на рассмотрение 04.02.2020 г., сообщаем, что согласно записям Единого государственного реестра недвижимости:

Сооружение		вид объекта недвижимости	
Лист № ____ Раздела	Всего листов раздела : ____	Всего разделов: ____	Всего листов выписки: ____
04.02.2020 № 99/2020/311311057			
Кадастровый номер:		29:16:201901:120	
Номер кадастрового квартала:		29:16:201901	
Дата присвоения кадастрового номера:		27.01.2016	
Ранее присвоенный государственный учетный номер:		данные отсутствуют	
Адрес:		Архангельская область, Приморский район, МО "Заостровское", дер. Усть-Заостровская	
Основная характеристика (для сооружения):	протяженность	89	м
	тип	значение	единица измерения
Назначение:		7.4. сооружения дорожного транспорта	
Наименование:		автомобильная дорога «дер. Усть-Заостровская»	
Количество этажей, в том числе подземных этажей:		данные отсутствуют	
Год ввода в эксплуатацию по завершении строительства:		данные отсутствуют	
Год завершения строительства:		1917	
Кадастровая стоимость, руб.:		данные отсутствуют	
Государственный регистратор		ФГИС ЕГРН	
полное наименование должности		подпись	инициалы, фамилия

М.П.


Выписка из Единого государственного реестра недвижимости об объекте недвижимости
Сведения о характеристиках объекта недвижимости

На основании запроса от 04.02.2020 г., поступившего на рассмотрение 04.02.2020 г., сообщаем, что согласно записям Единого государственного реестра недвижимости:

Сооружение		вид объекта недвижимости	
Лист № ____ Раздела	Всего листов раздела : ____	Всего разделов: ____	Всего листов выписки: ____
04.02.2020 № 99/2020/311311057		29:16:201901:120	
Кадастровый номер:			
Кадастровые номера иных объектов недвижимости, в пределах которых расположен объект недвижимости:	29:16:201901:44		
Кадастровые номера помещений, машино-мест, расположенных в здании или сооружении:	данные отсутствуют		
Кадастровые номера объектов недвижимости, из которых образован объект недвижимости:	данные отсутствуют		
Кадастровые номера образованных объектов недвижимости:	данные отсутствуют		
Сведения о включении объекта недвижимости в состав предприятия как имущественного комплекса:			
Сведения о включении объекта недвижимости в состав единого недвижимого комплекса:			
Кадастровый номер земельного участка, если входящие в состав единого недвижимого комплекса объекты недвижимости расположены на одном земельном участке	данные отсутствуют		
Виды разрешенного использования:	данные отсутствуют		
Сведения о включении объекта недвижимости в реестр объектов культурного наследия:	данные отсутствуют		
Сведения о кадастровом инженере:	Дроздов Александр Владимирович №29-14-205		
Статус записи об объекте недвижимости:	Сведения об объекте недвижимости имеют статус "актуальные"		
Особые отметки:	Сведения необходимые для заполнения раздела 2 отсутствуют. Сведения необходимые для заполнения раздела 6 отсутствуют.		
Получатель выписки:	Рознер Лидия Юрьевна		
Государственный регистратор			ФГИС ЕГРН
полное наименование должности	подпись		инициалы, фамилия

М.П.

Выписка из Единого государственного реестра недвижимости об объекте недвижимости
Описание местоположения объекта недвижимости

Сооружение		вид объекта недвижимости	
Лист № ____	Раздела	Всего листов раздела : ____	Всего листов выписки: ____
04.02.2020 № 99/2020/311311057			
Кадастровый номер:		29:16:201901:120	
Схема расположения объекта недвижимости (части объекта недвижимости) на земельном участке(ах)			
			
Масштаб 1:	Условные обозначения:		
Государственный регистратор		ФГИС ЕГРН	
полное наименование должности		подпись	
		инициалы, фамилия	

М.П.

Выписка из Единого государственного реестра недвижимости об объекте недвижимости
Описание местоположения объекта недвижимости

Сооружение									
вид объекта недвижимости									
Лист № ____	Раздела	Всего листов раздела : ____			Всего разделов: ____			Всего листов выписки: ____	
04.02.2020 № 99/2020/311311057									
Кадастровый номер: 29:16:201901:120									
1. Сведения о координатах характерных точек контура объекта недвижимости									
Система координат: МСК-29 зона 2									
Зона №									
Номер точки	Координаты, м		Радиус, м	Средняя квадратическая погрешность определения координат характерных точек контура, м		Глубина, высота, м			
	X	Y				H1	H2		
1	2	3	4	5	6	7			
1	648186.31	2518967.38	данные отсутствуют	0.1					
2	648216.79	2518973.87	данные отсутствуют	0.1					
3	648259.34	2518976.98	данные отсутствуют	0.1					
4	648274.8	2518979.54	данные отсутствуют	0.1					
2. Сведения о предельных высоте и глубине конструктивных элементов объекта недвижимости									
Предельная глубина конструктивных элементов объекта недвижимости, м									
данные отсутствуют									
Предельная высота конструктивных элементов объекта недвижимости, м									
данные отсутствуют									
Государственный регистратор					ФГИС ЕГРН				
полное наименование должности					подпись				
					инициалы, фамилия				

М.П.

Выписка из Единого государственного реестра недвижимости об объекте недвижимости
Описание местоположения объекта недвижимости

Сооружение		вид объекта недвижимости	
Лист № ___ Раздела	Всего листов раздела : ___	Всего разделов: ___	Всего листов выписки: ___
04.02.2020 № 99/2020/311311057			
Кадастровый номер:		29:16:201901:120	

3. Сведения о характерных точках пересечения контура объекта недвижимости с контуром (контурами) иных зданий, сооружений, объектов незавершенного строительства

Система координат Зона №		Координаты, м		Средняя квадратическая погрешность определения координат характерных точек контура, м		Глубина, высота, м		Кадастровые номера иных объектов недвижимости, с контурами которых пересекается контур данного объекта недвижимости	
Номера характерных точек контура	X	Y							
1	2	3	4	5	6	7			

Государственный регистратор	ФГИС ЕГРН
полное наименование должности	подпись
	инициалы, фамилия

М.П.

Выписка из Единого государственного реестра недвижимости об объекте недвижимости
Сведения о характеристиках объекта недвижимости

На основании запроса от 04.02.2020 г., поступившего на рассмотрение 04.02.2020 г., сообщаем, что согласно записям Единого государственного реестра недвижимости:

Сооружение		вид объекта недвижимости	
Лист № ____ Раздела	Всего листов раздела : ____	Всего разделов: ____	Всего листов выписки: ____
04.02.2020 № 99/2020/311311307			
Кадастровый номер:		29:16:201201:45	
Номер кадастрового квартала:		29:16:201201	
Дата присвоения кадастрового номера:		29.12.2015	
Ранее присвоенный государственный учетный номер:		данные отсутствуют	
Адрес:		Архангельская область, Приморский район, МО "Заостровское", деревня Малая Хечемень	
Основная характеристика (для сооружения):	протяженность	121	м
	тип	значение	единица измерения
Назначение:		7.4 Сооружения дорожного транспорта	
Наименование:		Автомобильная дорога «д/р. Малая Хечемень»	
Количество этажей, в том числе подземных этажей:		данные отсутствуют	
Год ввода в эксплуатацию по завершении строительства:		данные отсутствуют	
Год завершения строительства:		1917	
Кадастровая стоимость, руб.:		данные отсутствуют	
Государственный регистратор		ФГИС ЕГРН	
полное наименование должности		подпись	инициалы, фамилия

М.П.

Выписка из Единого государственного реестра недвижимости об объекте недвижимости
Сведения о характеристиках объекта недвижимости

На основании запроса от 04.02.2020 г., поступившего на рассмотрение 04.02.2020 г., сообщаем, что согласно записям Единого государственного реестра недвижимости:

Сооружение		
вид объекта недвижимости		
Лист № ____ Раздела	Всего листов раздела : ____	Всего листов выписки: ____
04.02.2020 № 99/2020/311311307		
Кадастровый номер:		29:16:201201:45


Кадастровые номера иных объектов недвижимости, в пределах которых расположен объект недвижимости:	29:16:201201:42
Кадастровые номера помещений, машино-мест, расположенных в здании или сооружении:	данные отсутствуют
Кадастровые номера объектов недвижимости, из которых образован объект недвижимости:	данные отсутствуют
Кадастровые номера образованных объектов недвижимости:	данные отсутствуют
Сведения о включении объекта недвижимости в состав предприятия как имущественного комплекса:	
Сведения о включении объекта недвижимости в состав единого недвижимого комплекса:	
Кадастровый номер земельного участка, если входящие в состав единого недвижимого комплекса объекты недвижимости расположены на одном земельном участке	данные отсутствуют
Виды разрешенного использования:	данные отсутствуют
Сведения о включении объекта недвижимости в реестр объектов культурного наследия:	данные отсутствуют
Сведения о кадастровом инженере:	Дроздов Александр Владимирович №29-14-205
Статус записи об объекте недвижимости:	Сведения об объекте недвижимости имеют статус "актуальные"
Особые отметки:	Сведения о назначении имеют статус «Актуальные незавидельствованные». Право (ограничение права, обременение объекта недвижимости) зарегистрировано на данный объект недвижимости с назначением отсутствует.
Получатель выписки:	Сведения необходимые для заполнения раздела 6 отсутствуют. Рознер Лидия Юрьевна
Государственный регистратор	ФГИС ЕГРН

Выписка из Единого государственного реестра недвижимости об объекте недвижимости
Сведения о зарегистрированных правах

Сооружение		вид объекта недвижимости	
Лист № ____ Раздела	Всего листов раздела : ____	Всего разделов: ____	Всего листов выписки: ____
04.02.2020 № 99/2020/311311307			
Кадастровый номер:		29:16:201201:45	
1.	Правообладатель (правообладатели):	1.1.	Муниципальное образование "Заостровское"
2.	Вид, номер и дата государственной регистрации права:	2.1.	Собственность, № 29:16:201201:45-29/001/2017-1 от 05.09.2017
3.	Ограничение прав и обременение объекта недвижимости:	не зарегистрировано	
5.	Заявленные в судебном порядке права требования:	данные отсутствуют	
6.	Сведения о возражении в отношении зарегистрированного права:	данные отсутствуют	
7.	Сведения о наличии решения об изъятии объекта недвижимости для государственных и муниципальных нужд:	данные отсутствуют	
8.	Сведения о невозможности государственной регистрации без личного участия правообладателя или его законного представителя:		
9.	Правопритязания и сведения о наличии поступивших, но не рассмотренных заявлений о проведении государственной регистрации права (перехода, прекращения права), ограничения права или обременения объекта недвижимости, сделки в отношении объекта недвижимости:	данные отсутствуют	
10.	Сведения об осуществлении государственной регистрации сделки, права, ограничения права без необходимого в силу закона согласия третьего лица, органа:	данные отсутствуют	
Государственный регистратор		ФГИС ЕГРН	
полное наименование должности		подпись	
		инициалы, фамилия	

М.П.

Выписка из Единого государственного реестра недвижимости об объекте недвижимости
Описание местоположения объекта недвижимости

Сооружение		вид объекта недвижимости	
Лист № ____	Раздела	Всего листов раздела : ____	Всего листов выписки: ____
04.02.2020 № 99/2020/311311307			
Кадастровый номер:		29:16:201201:45	
Схема расположения объекта недвижимости (части объекта недвижимости) на земельном участке(ах)			
			
Масштаб 1:	Условные обозначения:		
Государственный регистратор		ФГИС ЕГРН	
полное наименование должности		подпись	
		инициалы, фамилия	

М.П.

Выписка из Единого государственного реестра недвижимости об объекте недвижимости
Описание местоположения объекта недвижимости

Сооружение		вид объекта недвижимости				
Лист № ____ Раздела	Всего листов раздела : ____	Всего разделов: ____	Всего листов выписки: ____			
04.02.2020 № 99/2020/311311307		29:16:201201:45				
Кадастровый номер:						
1. Сведения о координатах характерных точек контура объекта недвижимости						
Система координат: МСК-29 зона 2						
Зона №						
Номер точки	Координаты, м		Радиус, м	Средняя квадратическая погрешность определения координат характерных точек контура, м	Глубина, высота, м	
	X	Y			H1	H2
1	2	3	4	5	6	7
1	648248.77	2518267.91	данные отсутствуют	данные отсутствуют		
2	648255.94	2518263.47	данные отсутствуют	данные отсутствуют		
3	648267.14	2518258.87	данные отсутствуют	данные отсутствуют		
4	648279.37	2518262.8	данные отсутствуют	данные отсутствуют		
5	648294.7	2518269.14	данные отсутствуют	данные отсутствуют		
6	648315.56	2518280.32	данные отсутствуют	данные отсутствуют		
7	648355.82	2518305.5	данные отсутствуют	данные отсутствуют		
2. Сведения о предельных высоте и глубине конструктивных элементов объекта недвижимости						
Предельная глубина конструктивных элементов объекта недвижимости, м		данные отсутствуют				
Предельная высота конструктивных элементов объекта недвижимости, м		данные отсутствуют				
Государственный регистратор		ФГИС ЕГРН				
полное наименование должности		инициалы, фамилия				
		подпись				
		М.П.				

Выписка из Единого государственного реестра недвижимости об объекте недвижимости
Описание местоположения объекта недвижимости

Сооружение		вид объекта недвижимости	
Лист № ___ Раздела	Всего листов раздела : ___	Всего разделов: ___	Всего листов выписки: ___
04.02.2020 № 99/2020/311311307			
Кадастровый номер:		29:16:201201:45	

3. Сведения о характерных точках пересечения контура объекта недвижимости с контуром (контурами) иных зданий, сооружений, объектов незавершенного строительства

Система координат Зона №		Координаты, м		Средняя квадратическая погрешность определения координат характерных точек контура, м		Глубина, высота, м		Кадастровые номера иных объектов недвижимости, с контурами которых пересекается контур данного объекта недвижимости	
Номера характерных точек контура	X	Y				N1	N2		
1	2	3	4	5	6				7

Государственный регистратор	ФГИС ЕГРН
полное наименование должности	подпись
	инициалы, фамилия

М.П.

Выписка из Единого государственного реестра недвижимости об объекте недвижимости
Сведения о характеристиках объекта недвижимости

На основании запроса от 04.02.2020 г., поступившего на рассмотрение 04.02.2020 г., сообщаем, что согласно записям Единого государственного реестра недвижимости:

Сооружение		вид объекта недвижимости	
Лист № ____ Раздела	Всего листов раздела : ____	Всего разделов: ____	Всего листов выписки: ____
04.02.2020 № 99/2020/311311927		29:16:000000:482	
Кадастровый номер:			
Номер кадастрового квартала:		29:16:000000	
Дата присвоения кадастрового номера:		30.06.2012	
Ранее присвоенный государственный учетный номер:		Инвентарный номер: 11:000:002:000302710, Инвентарный номер: 30271, Условный номер: 29-29-01/034/2012-140	
Адрес:		Архангельская обл., Приморский р-он, Подъезд к дер. Боры от автомобильной дороги "Подъезд к г. Северодвинск"	
Основная характеристика (для сооружения):	протяженность	3805	м
	тип	значение	единица измерения
Назначение:		дороги	
Наименование:		Подъезд к дер.Боры от автомобильной дороги "Подъезд к г.Северодвинск"	
Количество этажей, в том числе подземных этажей:		0, а также подземных 0	
Год ввода в эксплуатацию по завершении строительства:		1900	
Год завершения строительства:		1900	
Кадастровая стоимость, руб.:		280.23	
Государственный регистратор		ФГИС ЕГРН	
полное наименование должности		подпись	инициалы, фамилия

М.П.

Выписка из Единого государственного реестра недвижимости об объекте недвижимости
Сведения о характеристиках объекта недвижимости

На основании запроса от 04.02.2020 г., поступившего на рассмотрение 04.02.2020 г., сообщаем, что согласно записям Единого государственного реестра недвижимости:

Сооружение		
вид объекта недвижимости		
Лист № ____ Раздела	Всего листов раздела : ____	Всего листов выписки: ____
04.02.2020 № 99/2020/311311927		
Кадастровый номер:		29:16:000000:482

Кадастровые номера иных объектов недвижимости, в пределах которых расположен объект недвижимости:	данные отсутствуют
Кадастровые номера помещений, машино-мест, расположенных в здании или сооружении:	данные отсутствуют
Кадастровые номера объектов недвижимости, из которых образован объект недвижимости:	данные отсутствуют
Кадастровые номера образованных объектов недвижимости:	данные отсутствуют
Сведения о включении объекта недвижимости в состав предприятия как имущественного комплекса:	
Сведения о включении объекта недвижимости в состав единого недвижимого комплекса:	
Кадастровый номер земельного участка, если входящие в состав единого недвижимого комплекса объекты недвижимости расположены на одном земельном участке	данные отсутствуют
Виды разрешенного использования:	данные отсутствуют
Сведения о включении объекта недвижимости в реестр объектов культурного наследия:	данные отсутствуют
Сведения о кадастровом инженере:	данные отсутствуют
Статус записи об объекте недвижимости:	Сведения об объекте недвижимости имеют статус "актуальные, ранее учтенные"
Особые отметки:	Сведения о назначении имеют статус «Актуальные незавиладельствованные». Право (ограничение права, обременение объекта недвижимости) зарегистрировано на данный объект недвижимости с назначением отсутствует. Сведения необходимые для заполнения раздела 5 отсутствуют. Сведения необходимые для заполнения раздела 6 отсутствуют.
Получатель выписки:	Рознер Лидия Юрьевна
Государственный регистратор	ФГИС ЕПРН

Выписка из Единого государственного реестра недвижимости об объекте недвижимости
Сведения о зарегистрированных правах

Сооружение		вид объекта недвижимости	
Лист № ____ Раздела	Всего листов раздела : ____	Всего разделов: ____	Всего листов выписки: ____
04.02.2020 № 99/2020/311311927			
Кадастровый номер:		29:16:000000:482	
1.	Правообладатель (правообладатели):	1.1.	Государственное казенное учреждение Архангельской области "Дорожное агентство "Архангельскавтодор", ИНН: 2900000511
2.	Вид, номер и дата государственной регистрации права:	2.1.	Оперативное управление, № 29-29-01/034/2012-140 от 04.05.2012
3.	Ограничение прав и обременение объекта недвижимости:	не зарегистрировано	
5.	Заявленные в судебном порядке права требования:	данные отсутствуют	
6.	Сведения о возражении в отношении зарегистрированного права:	данные отсутствуют	
7.	Сведения о наличии решения об изъятии объекта недвижимости для государственных и муниципальных нужд:	данные отсутствуют	
8.	Сведения о невозможности государственной регистрации без личного участия правообладателя или его законного представителя:		
9.	Правопритязания и сведения о наличии поступивших, но не рассмотренных заявлений о проведении государственной регистрации права (перехода, прекращения права), ограничения права или обременения объекта недвижимости, сделки в отношении объекта недвижимости:	данные отсутствуют	
10.	Сведения об осуществлении государственной регистрации сделки, права, ограничения права без необходимого в силу закона согласия третьего лица, органа:	данные отсутствуют	
Государственный регистратор		ФГИС ЕГРН	
полное наименование должности		подпись	
		инициалы, фамилия	

М.П.

Выписка из Единого государственного реестра недвижимости об объекте недвижимости
Сведения о характеристиках объекта недвижимости

На основании запроса от 04.02.2020 г., поступившего на рассмотрение 04.02.2020 г., сообщаем, что согласно записям Единого государственного реестра недвижимости:

Сооружение		вид объекта недвижимости	
Лист № ____ Раздела	Всего листов раздела : ____	Всего разделов: ____	Всего листов выписки: ____
04.02.2020 № 99/2020/311312049			
Кадастровый номер:		29:16:000000:2770	
Номер кадастрового квартала:		29:16:000000	
Дата присвоения кадастрового номера:		30.06.2012	
Ранее присвоенный государственный учетный номер:		Инвентарный номер: 11:252:002:000302750, Инвентарный номер: 30275, Условный номер: 29-29-01/034/2012-137	
Адрес:		Архангельская обл., Приморский р-н	
Основная характеристика (для сооружения):	протяженность	100	м
	тип	значение	единица измерения
Назначение:		дороги	
Наименование:		Подъезд к пос.Луговой от автомобильной дороги "Подъезд к г.Северодвинск"	
Количество этажей, в том числе подземных этажей:		данные отсутствуют	
Год ввода в эксплуатацию по завершении строительства:		данные отсутствуют	
Год завершения строительства:		1900	
Кадастровая стоимость, руб.:		280.23	
Государственный регистратор		ФГИС ЕГРН	
полное наименование должности		подпись	инициалы, фамилия

М.П.

Выписка из Единого государственного реестра недвижимости об объекте недвижимости
Сведения о характеристиках объекта недвижимости

На основании запроса от 04.02.2020 г., поступившего на рассмотрение 04.02.2020 г., сообщаем, что согласно записям Единого государственного реестра недвижимости:

Сооружение		
вид объекта недвижимости		
Лист № ____ Раздела	Всего листов раздела : ____	Всего листов выписки: ____
04.02.2020 № 99/2020/311312049		
Кадастровый номер:		29:16:000000:2770

Кадастровые номера иных объектов недвижимости, в пределах которых расположен объект недвижимости:	29:16:201101:11
Кадастровые номера помещений, машино-мест, расположенных в здании или сооружении:	данные отсутствуют
Кадастровые номера объектов недвижимости, из которых образован объект недвижимости:	данные отсутствуют
Кадастровые номера образованных объектов недвижимости:	данные отсутствуют
Сведения о включении объекта недвижимости в состав предприятия как имущественного комплекса:	
Сведения о включении объекта недвижимости в состав единого недвижимого комплекса:	
Кадастровый номер земельного участка, если входящие в состав единого недвижимого комплекса объекты недвижимости расположены на одном земельном участке	данные отсутствуют
Виды разрешенного использования:	данные отсутствуют
Сведения о включении объекта недвижимости в реестр объектов культурного наследия:	данные отсутствуют
Сведения о кадастровом инженере:	данные отсутствуют
Статус записи об объекте недвижимости:	Сведения об объекте недвижимости имеют статус "актуальные, ранее учтенные"
Особые отметки:	Сведения о назначении имеют статус «Актуальные незавидетельствованные». Право (ограничение права, обременение объекта недвижимости) зарегистрировано на данный объект недвижимости с назначением отсутствует. Сведения необходимые для заполнения раздела 5 отсутствуют. Сведения необходимые для заполнения раздела 6 отсутствуют.
Получатель выписки:	Рознер Лидия Юрьевна
Государственный регистратор	ФГИС ЕПРН

Выписка из Единого государственного реестра недвижимости об объекте недвижимости
Сведения о зарегистрированных правах

Сооружение		вид объекта недвижимости	
Лист № ____	Раздела	Всего листов раздела : ____	Всего разделов: ____
04.02.2020 № 99/2020/311312049		Всего листов выписки: ____	
Кадастровый номер:		29:16:000000:2770	
1.	Правообладатель (правообладатели):	1.1.	Государственное казенное учреждение Архангельской области "Дорожное агентство "Архангельскавтодор", ИНН: 2900000511
2.	Вид, номер и дата государственной регистрации права:	2.1.	Оперативное управление, № 29-29-01/034/2012-137 от 27.04.2012
3.	Ограничение прав и обременение объекта недвижимости:	не зарегистрировано	
5.	Заявленные в судебном порядке права требования:	данные отсутствуют	
6.	Сведения о возражении в отношении зарегистрированного права:	данные отсутствуют	
7.	Сведения о наличии решения об изъятии объекта недвижимости для государственных и муниципальных нужд:	данные отсутствуют	
8.	Сведения о невозможности государственной регистрации без личного участия правообладателя или его законного представителя:		
9.	Правопритязания и сведения о наличии поступивших, но не рассмотренных заявлений о проведении государственной регистрации права (перехода, прекращения права), ограничения права или обременения объекта недвижимости, сделки в отношении объекта недвижимости:	данные отсутствуют	
10.	Сведения об осуществлении государственной регистрации сделки, права, ограничения права без необходимого в силу закона согласия третьего лица, органа:	данные отсутствуют	
Государственный регистратор		ФГИС ЕГРН	
полное наименование должности		подпись	
		инициалы, фамилия	

М.П.

Выписка из Единого государственного реестра недвижимости об объекте недвижимости
Сведения о характеристиках объекта недвижимости

На основании запроса от 04.02.2020 г., поступившего на рассмотрение 04.02.2020 г., сообщаем, что согласно записям Единого государственного реестра недвижимости:

Сооружение		вид объекта недвижимости	
Лист № ____ Раздела	Всего листов раздела : ____	Всего разделов: ____	Всего листов выписки: ____
04.02.2020 № 99/2020/311312260			
Кадастровый номер:		29:16:000000:360	
Номер кадастрового квартала:		29:16:000000	
Дата присвоения кадастрового номера:		30.06.2012	
Ранее присвоенный государственный учетный номер:		Инвентарный номер: 11:252:002:000291980, Кадастровый номер: 29:16:000000:0000; 11:252:002:000291980, Условный номер: 29-29-01/075/2010-304	
Адрес:		Архангельская обл., Приморский р-н, МО "Заостровское"	
Основная характеристика (для сооружения):	протяженность	5060	м
	тип	значение	единица измерения
Назначение:		дороги	
Наименование:		Подъезд к дер. Рикасово от автомобильной дороги "Подъезд к г. Северодвинск"	
Количество этажей, в том числе подземных этажей:		данные отсутствуют	
Год ввода в эксплуатацию по завершении строительства:		1971	
Год завершения строительства:		1971	
Кадастровая стоимость, руб.:		14909.3	
Государственный регистратор		ФГИС ЕГРН	
полное наименование должности		подпись	инициалы, фамилия

М.П.

Выписка из Единого государственного реестра недвижимости об объекте недвижимости
Сведения о характеристиках объекта недвижимости

На основании запроса от 04.02.2020 г., поступившего на рассмотрение 04.02.2020 г., сообщаем, что согласно записям Единого государственного реестра недвижимости:

Сооружение		вид объекта недвижимости	
Лист № ____ Раздела	Всего листов раздела : ____	Всего разделов: ____	Всего листов выписки: ____
04.02.2020 № 99/2020/311312260		29:16:000000:360	
Кадастровый номер:			
Кадастровые номера иных объектов недвижимости, в пределах которых расположен объект недвижимости:	29:16:201004:291, 29:16:201301:80, 29:16:201401:101, 29:16:202601:143, 29:16:202601:85, 29:16:202602:28, 29:16:202801:4		
Кадастровые номера помещений, машино-мест, расположенных в здании или сооружении:	данные отсутствуют		
Кадастровые номера объектов недвижимости, из которых образован объект недвижимости:	данные отсутствуют		
Кадастровые номера образованных объектов недвижимости:	данные отсутствуют		
Сведения о включении объекта недвижимости в состав предприятия как имущественного комплекса:			
Сведения о включении объекта недвижимости в состав единого недвижимого комплекса:			
Кадастровый номер земельного участка, если входящие в состав единого недвижимого комплекса объекты недвижимости расположены на одном земельном участке	данные отсутствуют		
Виды разрешенного использования:	данные отсутствуют		
Сведения о включении объекта недвижимости в реестр объектов культурного наследия:	данные отсутствуют		
Сведения о кадастровом инженере:	данные отсутствуют		
Статус записи об объекте недвижимости:	Сведения об объекте недвижимости имеют статус "актуальные, ранее учтенные"		
Особые отметки:	Сведения о назначении имеют статус «Актуальные незавидетельствованные». Право (ограничение права, обременение объекта недвижимости) зарегистрировано на данный объект недвижимости с назначением отсутствует. Сведения необходимые для заполнения раздела 5 отсутствуют. Сведения необходимые для заполнения раздела 6 отсутствуют.		
Получатель выписки:	Рознер Лидия Юрьевна		
Государственный регистратор		ФГИС ЕГРН	

Выписка из Единого государственного реестра недвижимости об объекте недвижимости
Сведения о зарегистрированных правах

Сооружение		вид объекта недвижимости	
Лист № ____ Раздела	Всего листов раздела : ____	Всего разделов: ____	Всего листов выписки: ____
04.02.2020 № 99/2020/311312260			
Кадастровый номер:		29:16:000000:360	
1.	Правообладатель (правообладатели):	1.1. государственное учреждение Архангельской области "Дорожное агентство "Архангельскавтодор", ИНН: 2900000511	
2.	Вид, номер и дата государственной регистрации права:	2.1. Оперативное управление, № 29-29-01/075/2010-304 от 05.08.2010	
3.	Ограничение прав и обременение объекта недвижимости:	не зарегистрировано	
5.	Заявленные в судебном порядке права требования:	данные отсутствуют	
6.	Сведения о возражении в отношении зарегистрированного права:	данные отсутствуют	
7.	Сведения о наличии решения об изъятии объекта недвижимости для государственных и муниципальных нужд:	данные отсутствуют	
8.	Сведения о невозможности государственной регистрации без личного участия правообладателя или его законного представителя:		
9.	Правопритязания и сведения о наличии поступивших, но не рассмотренных заявлений о проведении государственной регистрации права (перехода, прекращения права), ограничения права или обременения объекта недвижимости, сделки в отношении объекта недвижимости:	данные отсутствуют	
10.	Сведения об осуществлении государственной регистрации сделки, права, ограничения права без необходимого в силу закона согласия третьего лица, органа:	данные отсутствуют	
Государственный регистратор		ФГИС ЕГРН	
полное наименование должности		подпись	инициалы, фамилия

М.П.

Выписка из Единого государственного реестра недвижимости об объекте недвижимости
Сведения о характеристиках объекта недвижимости

На основании запроса от 04.02.2020 г., поступившего на рассмотрение 04.02.2020 г., сообщаем, что согласно записям Единого государственного реестра недвижимости:

Сооружение		вид объекта недвижимости	
Лист № ____ Раздела	Всего листов раздела : ____	Всего разделов: ____	Всего листов выписки: ____
04.02.2020 № 99/2020/311312528			
Кадастровый номер:		29:16:000000:364	
Номер кадастрового квартала:		29:16:000000	
Дата присвоения кадастрового номера:		30.06.2012	
Ранее присвоенный государственный учетный номер:		Инвентарный номер: 11:252:002:000302700, Инвентарный номер: 30270, Условный номер: 29-29-01/002/2012-169	
Адрес:		Архангельская обл., Приморский р-н, МО "Заостровское"	
Основная характеристика (для сооружения):	протяженность	2152	м
	тип	значение	единица измерения
Назначение:		дороги	
Наименование:		Подъезд к дер.Левковка от автомобильной дороги "Подъезд к г.Северодвинск"	
Количество этажей, в том числе подземных этажей:		данные отсутствуют	
Год ввода в эксплуатацию по завершении строительства:		данные отсутствуют	
Год завершения строительства:		1992	
Кадастровая стоимость, руб.:		7581	
Государственный регистратор		ФГИС ЕГРН	
полное наименование должности		подпись	инициалы, фамилия

М.П.

Выписка из Единого государственного реестра недвижимости об объекте недвижимости

Сведения о характеристиках объекта недвижимости

На основании запроса от 04.02.2020 г., поступившего на рассмотрение 04.02.2020 г., сообщаем, что согласно записям Единого государственного реестра недвижимости:

Сооружение		
вид объекта недвижимости		
Лист № ____ Раздела	Всего листов раздела : ____	Всего листов выписки: ____
04.02.2020 № 99/2020/311312528		
Кадастровый номер:		29:16:000000:364

Кадастровые номера иных объектов недвижимости, в пределах которых расположен объект недвижимости:	данные отсутствуют
Кадастровые номера помещений, машино-мест, расположенных в здании или сооружении:	данные отсутствуют
Кадастровые номера объектов недвижимости, из которых образован объект недвижимости:	данные отсутствуют
Кадастровые номера образованных объектов недвижимости:	данные отсутствуют
Сведения о включении объекта недвижимости в состав предприятия как имущественного комплекса:	
Сведения о включении объекта недвижимости в состав единого недвижимого комплекса:	
Кадастровый номер земельного участка, если входящие в состав единого недвижимого комплекса объекты недвижимости расположены на одном земельном участке	данные отсутствуют
Виды разрешенного использования:	данные отсутствуют
Сведения о включении объекта недвижимости в реестр объектов культурного наследия:	данные отсутствуют
Сведения о кадастровом инженере:	данные отсутствуют
Статус записи об объекте недвижимости:	Сведения об объекте недвижимости имеют статус "актуальные, ранее учтенные"
Особые отметки:	: год постройки н/у Сведения о назначении имеют статус «Актуальные незасвидетельствованные». Право (ограничение права, обременение объекта недвижимости) зарегистрировано на данный объект недвижимости с назначением отсутствует. Сведения необходимые для заполнения раздела 5 отсутствуют. Сведения необходимые для заполнения раздела 6 отсутствуют.
Получатель выписки:	Рознер Лидия Юрьевна
Государственный регистратор	ФГИС ЕГРН

Выписка из Единого государственного реестра недвижимости об объекте недвижимости
Сведения о зарегистрированных правах

Сооружение		вид объекта недвижимости	
Лист № ____ Раздела	Всего листов раздела : ____	Всего разделов: ____	Всего листов выписки: ____
04.02.2020 № 99/2020/311312528			
Кадастровый номер:		29:16:000000:364	
1.	Правообладатель (правообладатели):	1.1.	Государственное казенное учреждение Архангельской области "Дорожное агентство "Архангельскавтодор", ИНН: 2900000511
2.	Вид, номер и дата государственной регистрации права:	2.1.	Оперативное управление, № 29-29-01/002/2012-169 от 03.02.2012
3.	Ограничение прав и обременение объекта недвижимости:	не зарегистрировано	
5.	Заявленные в судебном порядке права требования:	данные отсутствуют	
6.	Сведения о возражении в отношении зарегистрированного права:	данные отсутствуют	
7.	Сведения о наличии решения об изъятии объекта недвижимости для государственных и муниципальных нужд:	данные отсутствуют	
8.	Сведения о невозможности государственной регистрации без личного участия правообладателя или его законного представителя:		
9.	Правопритязания и сведения о наличии поступивших, но не рассмотренных заявлений о проведении государственной регистрации права (перехода, прекращения права), ограничения права или обременения объекта недвижимости, сделки в отношении объекта недвижимости:	данные отсутствуют	
10.	Сведения об осуществлении государственной регистрации сделки, права, ограничения права без необходимого в силу закона согласия третьего лица, органа:	данные отсутствуют	
Государственный регистратор		ФГИС ЕГРН	
полное наименование должности		подпись	
		инициалы, фамилия	

М.П.

ФГИС ЕГРН

полное наименование органа регистрации прав

Раздел 1

Выписка из Единого государственного реестра недвижимости об объекте недвижимости
Сведения о характеристиках объекта недвижимости

На основании запроса от 04.02.2020 г., поступившего на рассмотрение 04.02.2020 г., сообщаем, что согласно записям Единого государственного реестра недвижимости:

Земельный участок		
(вид объекта недвижимости)		
Лист № ____ Раздела 1	Всего листов раздела 1: ____	Всего листов выписки: ____
04.02.2020 № 99/2020/311323496		
Кадастровый номер:		29:16:201004:839

Номер кадастрового квартала:	29:16:201004
Дата присвоения кадастрового номера:	27.01.2020
Ранее присвоенный государственный учетный номер:	данные отсутствуют
Адрес:	Российская Федерация, Архангельская обл, Приморский р-н, муниципальное образование "Заостровское"
Площадь:	15508 +/- 218 кв. м
Кадастровая стоимость, руб.:	данные отсутствуют
Кадастровые номера расположенных в пределах земельного участка объектов недвижимости:	данные отсутствуют
Кадастровые номера объектов недвижимости, из которых образован объект недвижимости:	29:16:201004:713
Кадастровые номера образованных объектов недвижимости:	данные отсутствуют
Сведения о включении объекта недвижимости в состав предприятия как имущественного комплекса:	

Государственный регистратор	ФГИС ЕГРН
полное наименование должности	подпись
	инициалы, фамилия

М.П.

Выписка из Единого государственного реестра недвижимости об объекте недвижимости
Сведения о характеристиках объекта недвижимости

Земельный участок		
(вид объекта недвижимости)		
Лист № _____	Раздела I: _____	Всего листов раздела I: _____
04.02.2020 № 99/2020/311323496		Всего листов выписки: _____
Кадастровый номер: _____		29:16:201004:839
Категория земель:	Земли сельскохозяйственного назначения	
Виды разрешенного использования:	Для сельскохозяйственного производства	
Сведения о кадастровом инженере:	Макова Светлана Вячеславовна №35-11-176	
Сведения о лесах, водных объектах и об иных природных объектах, расположенных в пределах земельного участка:	данные отсутствуют	
Сведения о том, что земельный участок полностью или частично расположен в границах зоны с особыми условиями использования территории или территории объекта культурного наследия	данные отсутствуют	
Сведения о том, что земельный участок расположен в границах особой экономической зоны, территории опережающего социально-экономического развития, зоны территориального развития в Российской Федерации, игорной зоны:	данные отсутствуют	
Сведения о том, что земельный участок расположен в границах особо охраняемой природной территории, охотничьих угодий, лесничеств, лесопарков:	данные отсутствуют	
Сведения о результатах проведения государственного земельного надзора:	данные отсутствуют	
Сведения о расположении земельного участка в границах территории, в отношении которой утвержден проект межевания территории:	данные отсутствуют	
Государственный регистратор	ФГИС ЕГРН	
полное наименование должности	подпись	инициалы, фамилия

М.П.

Выписка из Единого государственного реестра недвижимости об объекте недвижимости
Сведения о характеристиках объекта недвижимости

Земельный участок	
(вид объекта недвижимости)	
Лист № <u> </u> Раздела <u>1</u>	Всего листов раздела <u>1</u> : <u> </u> Всего разделов: <u> </u> Всего листов выписки: <u> </u>
04.02.2020 № 99/2020/311323496	
Кадастровый номер: 29:16:201004:839	
Условный номер земельного участка:	данные отсутствуют
Сведения о принятии акта и (или) заключения договора, предусматривающих предоставление в соответствии с земельным законодательством исполнительным органом государственной власти или органом местного самоуправления находящегося в государственной или муниципальной собственности земельного участка для строительства наемного дома социального использования или наемного дома коммерческого использования:	данные отсутствуют
Сведения о том, что земельный участок или земельные участки образованы на основании решения об изъятии земельного участка и (или) расположенного на нем объекта недвижимости для государственных или муниципальных нужд:	данные отсутствуют
Сведения о том, что земельный участок образован из земель или земельного участка, государственная собственность на которые не разграничена:	данные отсутствуют
Сведения о наличии земельного спора о местоположении границ земельных участков:	данные отсутствуют
Статус записи об объекте недвижимости:	Сведения об объекте недвижимости имеют статус "актуальные"
Особые отметки:	Сведения о видах разрешенного использования имеют статус «Актуальные незасвидетельствованные». Право (ограничение права, обременение объекта недвижимости) зарегистрировано на данный объект недвижимости с видами разрешенного использования отсутствует. Сведения необходимые для заполнения раздела 2 отсутствуют. Сведения необходимые для заполнения раздела 3.1 отсутствуют. Сведения необходимые для заполнения раздела 4 отсутствуют.
Получатель выписки:	Рознер Лидия Юрьевна
Государственный регистратор	ФГИС ЕГРН
полное наименование должности	подпись инициалы, фамилия

М.П.


Выписка из Единого государственного реестра недвижимости об объекте недвижимости
Сведения о зарегистрированных правах

Государственный регистратор	ФГИС ЕГРН
полное наименование должности	подпись инициалы, фамилия

М.П.

Выписка из Единого государственного реестра недвижимости об объекте недвижимости
Описание местоположения земельного участка

Земельный участок	
(вид объекта недвижимости)	
Лист № <u> </u> Раздела <u>3</u>	Всего листов раздела <u>3</u> : <u> </u> Всего разделов: <u> </u> Всего листов выписки: <u> </u>
04.02.2020 № 99/2020/311323496	
Кадастровый номер: 29:16:201004:839	

План (чертеж, схема) земельного участка	
	
Масштаб 1: данные отсутствуют	Условные обозначения:

Государственный регистратор	ФГИС ЕГРН
полное наименование должности	инициалы, фамилия

М.П.

Выписка из Единого государственного реестра недвижимости об объекте недвижимости
Описание местоположения земельного участка

Земельный участок		
(вид объекта недвижимости)		
Лист № <u>3.2</u>	Раздела <u>3.2</u>	Всего листов раздела <u>3.2</u> : _____
04.02.2020 № 99/2020/311323496		Всего листов выписки: _____
Кадастровый номер:		29:16:201004:839

Сведения о характерных точках границы земельного участка			
Система координат			
Зона №			
Номер точки	Координаты		Средняя квадратическая погрешность определения координат характерных точек границ земельного участка, м
	X	Y	
1	2	3	5
1	648249.01	2517559.15	данные отсутствуют
2	648244.61	2517690.18	данные отсутствуют
3	648241.15	2517940.4	данные отсутствуют
4	648235.47	2517940.5	данные отсутствуют
5	648235.55	2517945.1	данные отсутствуют
6	648241.08	2517945.02	данные отсутствуют
7	648237.5	2518204.46	данные отсутствуют
8	648272.89	2518255.91	данные отсутствуют
9	648266.16	2518256.01	данные отсутствуют
10	648246.62	2518264.01	данные отсутствуют
11	648239.92	2518273.51	данные отсутствуют
12	648213.26	2518255.74	данные отсутствуют
13	648216.7	2518116.28	данные отсутствуют
14	648229.42	2517559.92	данные отсутствуют

Государственный регистратор		ФГИС ЕГРН
полное наименование должности		инициалы, фамилия
		подпись

М.П.